

Barranco de Ramastué

El Barranco de Ramastué, vecino del Barranco de Liri, es una serie de cascadas encadenadas de admirable hermosura. Grandes y pequeñas coladas repletas de musgo contrastan con los colores de la roca acrecentando el protagonismo. 13 rápeles, saltos, toboganes y mucha continuidad en un descenso corto, bonito y bien equipado.

Descripción General

Periodo de descenso: Primavera - Verano

Dificultad del descenso: V3 A2 II

Población: Liri (Castejón de Sos), Huesca

Wikiloc: Sin combinación de coches:

<https://es.wikiloc.com/rutas-descenso-de-barrancos/barranco-ramastue-en-liri-14002095>

Combinación: <https://es.wikiloc.com/rutas-descenso-de-barrancos/ramastue-25858647>

Dimensiones:

Longitud	1100 m
Altitud Máx.	1220 m
Altitud Mín.	990 m
Diferencia	230 m

Nº Rápeles: 13

***Equipamiento:** Bueno. Material por si acaso

Longitud Máx: 19 m

Cartografía: Ign 180-3

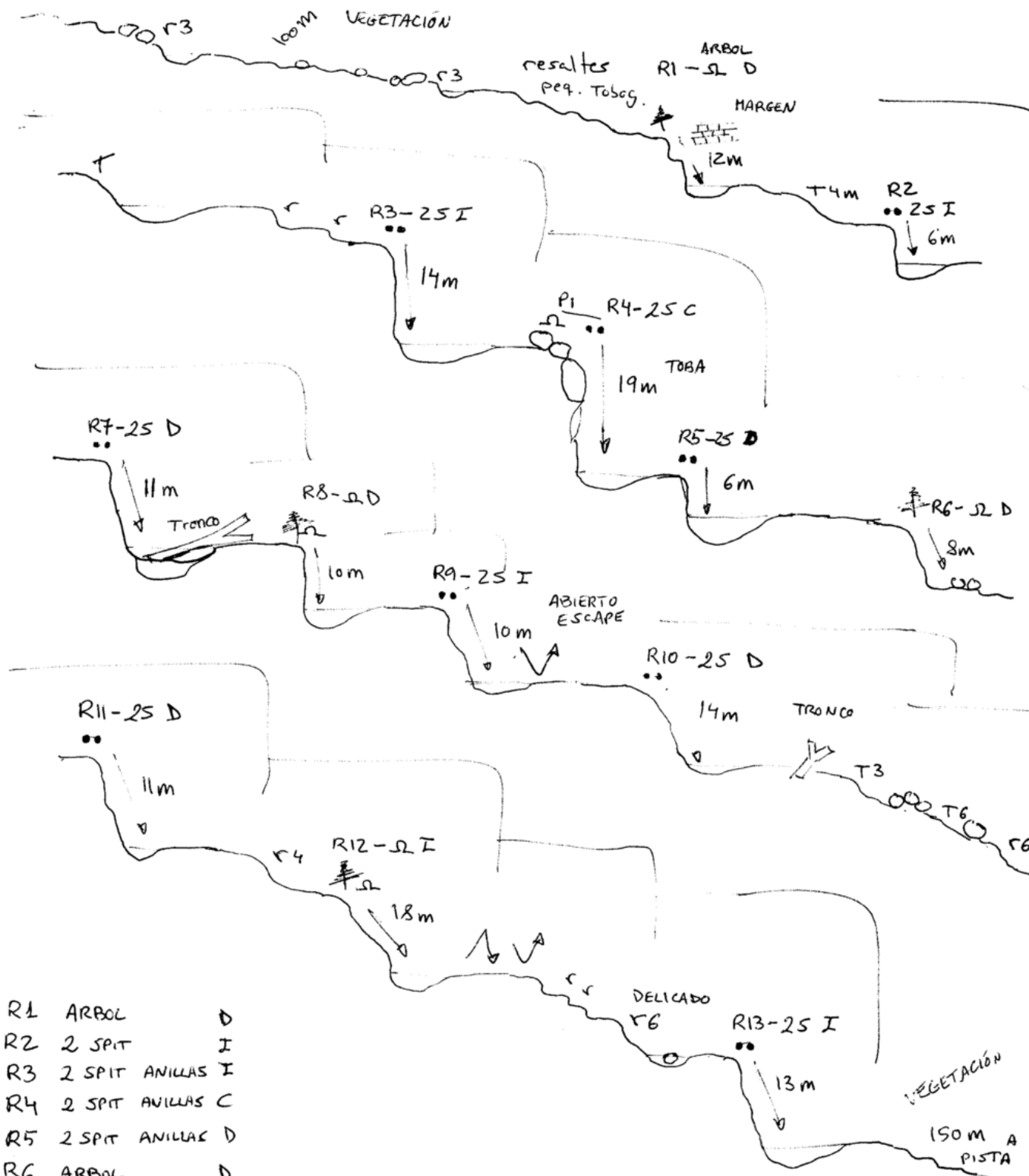
Horario 1 coche:

Aproximación	1h 30min
Recorrido	3 h
Retorno	30 min

Horarios 2 coches:

Aproximación	20 h
Recorrido	3 h
Retorno	30 min

Topografía:



- R1 ARBOL D
- R2 2 SPIT I
- R3 2 SPIT ANILLAS I
- R4 2 SPIT ANILLAS C
- R5 2 SPIT ANILLAS D
- R6 ARBOL D
- R7 2 SPIT ANILLA D
- R8 ARBOL D
- R9 2 SPIT ANILLAS I
- R10 2 SPIT ANILLAS D
- R11 2 SPIT ANILLA D
- R12 ARBOL I
- R13 2 SPT ANILLA I

BARRANCO DE
RAMASTUÉ (RAMASTUÉ)

13/8/08

Imagen: ropewiki

Descenso				
1	Destrepe	3 m	-	-
2	Destrepe	3 m	-	-
3	Rápel1	12 m	Der	Árbol
4	Tobogán	4 m	-	-
5	Rápel2	6 m	Izq	2 Spits
6	Tobogán	x m	-	-
7	Destrepes	x m	-	-
8	Rápel3	14 m	Izq	2 S
9	Rápel4	19 m	Cen	2S Pasamanos
10	Rápel5	6 m	Der	2 S
11	Rápel6	8 m	Der	Árbol
12	Rápel7	11 m	Der	2S
13	Rápel8	10 m	Der	Árbol
14	Rápel9	10 m	Izq	2S
15	Escape	x m	Izq	-
16	Rápel10	14 m	Der	2S
17	Toboganes	x m	-	-
18	Rápel11	11 m	Der	2S
19	Destrepe	4 m	-	-
20	Rápel12	18 m	Izq	Árbol
21	Destrepes	m	-	-
22	Destrepe	6 m	-	Delicado
23	Rápel13	13 m	Izq	2S
24	Salida pista	m	-	-

Meteorología

Caudal

Saih: Saih Ebro - Esera en Eriste:

<http://www.saihebro.com/saihebro/index.php?url=/datos/ficha/estacion:A145>

Hilo Foro: <http://infobarrancos.es/viewtopic.php?f=8&t=51>

Punto de Control de caudal:

Imagen: Caudal NO ACONSEJADO

Imagen: Caudal Normal o bajo

Más información

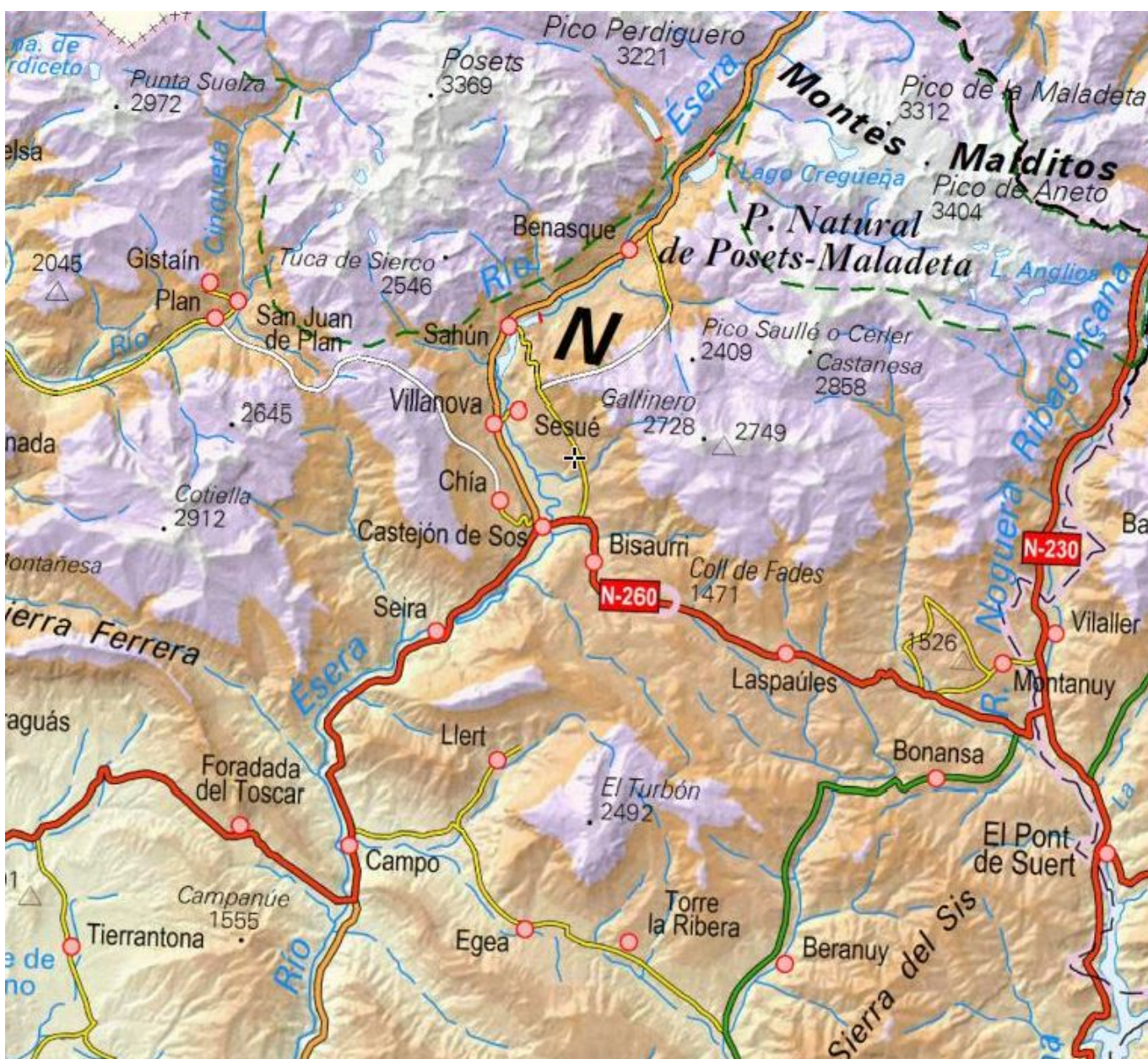
Libros:

- **NOMBRE DEL LIBRO** - ISBN: xxxxxxxxxxxxxxxxxxxXX - Editorial: xxxxxxxxxXX

Enlaces:

- <http://XXXXXXXXXXXXXXXXXXXXXXXXXXXXXXXXXXXX>

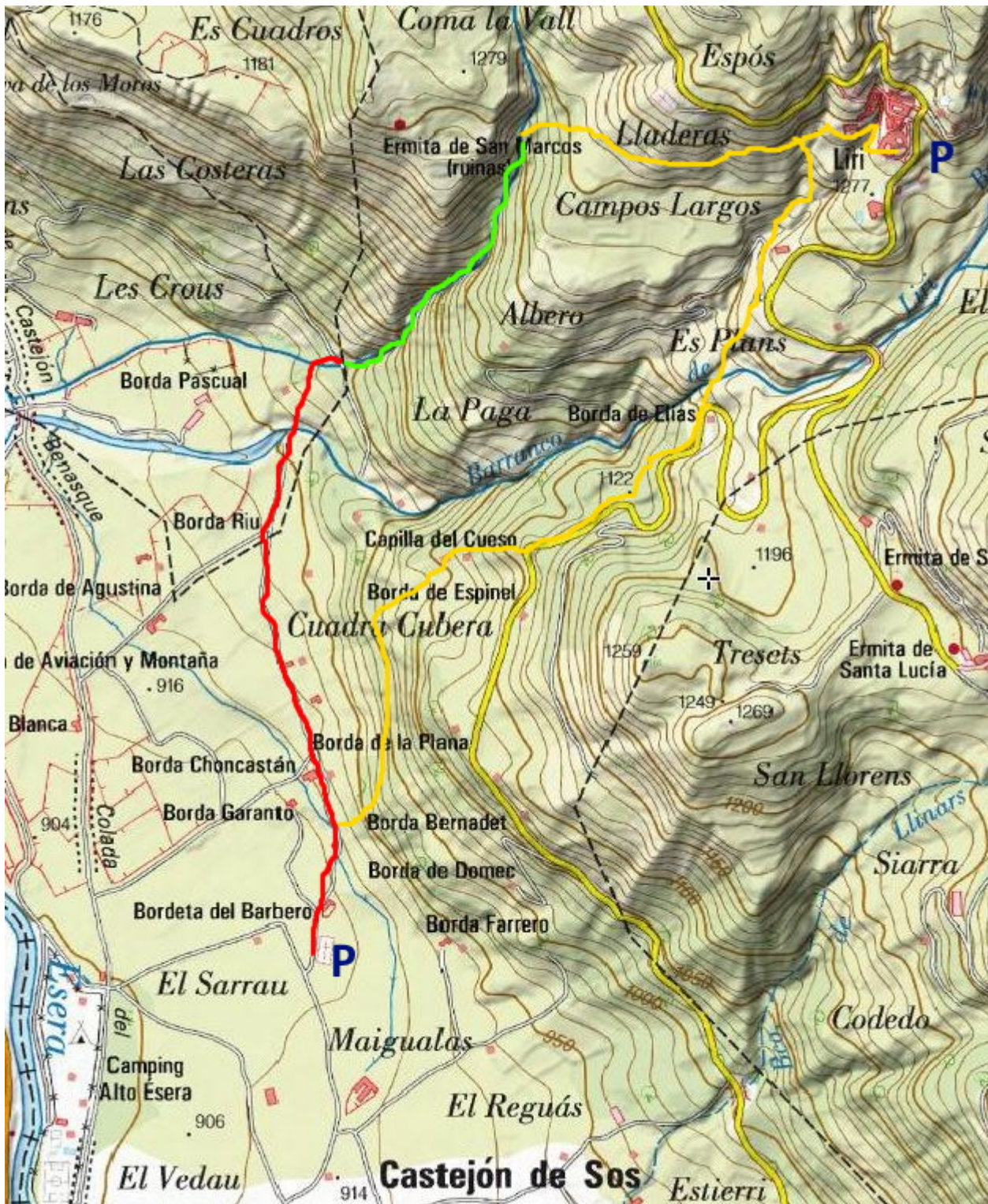
Acceso



Por la N260 hasta Castejón de Sos y nos dirigimos al cementerio a dejar el coche de retorno. Si hacemos combinación de coches, salimos de Castejón y cogemos el desvío hacia Liri. Aparcamos en

el albergue.

Aproximación



Sin combinación: Salimos del cementerio y cogemos por el camino de la derecha hacia Liri por el PR hasta casi llegar al pueblo. Aquí giramos a la izda. A media ladera tenemos un sendero poco marcado que nos lleva al inicio del barranco.

Desde Liri: Salimos a coger el PR e igual que la opción anterior.

Descenso:

Dos partes diferenciadas y separadas por el 9º rápel que tiene escapatoria. Mucha vegetación que no molesta la progresión en un barranco muy bien formado y que no está tan masificado como Liri.

Retorno:

Seguimos el cauce hasta encontrar la pista que cruza. La seguiremos hasta el cementerio.

Escapes:

Tras el 9º rápel

Combinación Barrancos:

Cualquiera en la zona ([mapa](#)):

[Barranco \(de las Doce Cascadas\) de Liri](#)

[Barranco Gordo o Racuans](#)

[Barranco Chico o Cotorroñera](#)

[Barranco de Sacs](#)

[Torrente del Clotet](#)

[Canal de Chuisé](#)

[Gorga de los Galantes](#)

[Barranco de Rinero](#)

[Torrente de Gorgutes](#)

[Aigüeta de Eriste Tramo IV](#)

[Aigüeta de Barbaruens](#)

[Barranco de Llisat](#)

[Barranco de La Muria](#)

Geomorfología e hidrología:

- TODO -

Observaciones:

- TODO -

Historia:

- TODO -

From:

<http://docuwiki.infobarrancos.es/> - **Wiki - Infobarrancos.es**

Permanent link:

<http://docuwiki.infobarrancos.es/doku.php?id=barrancos:huesca:ramastue&rev=1596110450>

Last update: **2020/07/30 14:00**

