

Forcas do Fial

Una primera parte de pequeños rápeles y destrepes/toboganes con formaciones de estalactitas y un cauce muy vestido. La segunda parte más estrecha y técnica sin ser un barranco difícil nos hará disfrutar de un buen rato.

Precaución en primavera o tras lluvias pues puede cargar mucho

Descripción General

Periodo de descenso: Primavera - Verano - Otoño

Dificultad del descenso: V3 A3 III

Población: Seceda, Lugo

Wikiloc: @url_wikiloc

Dimensiones:

Longitud	1100 m
Desnivel	120 m

Nº Rápeles:13X

Equipamiento: Bueno y naturales

Longitud Máx: 15 m

Cartografía: IGN Mtn25 156-2

Horario 1 coche:

Aproximación	40 min
Recorrido	2 h
Retorno	10 min

Topografía:

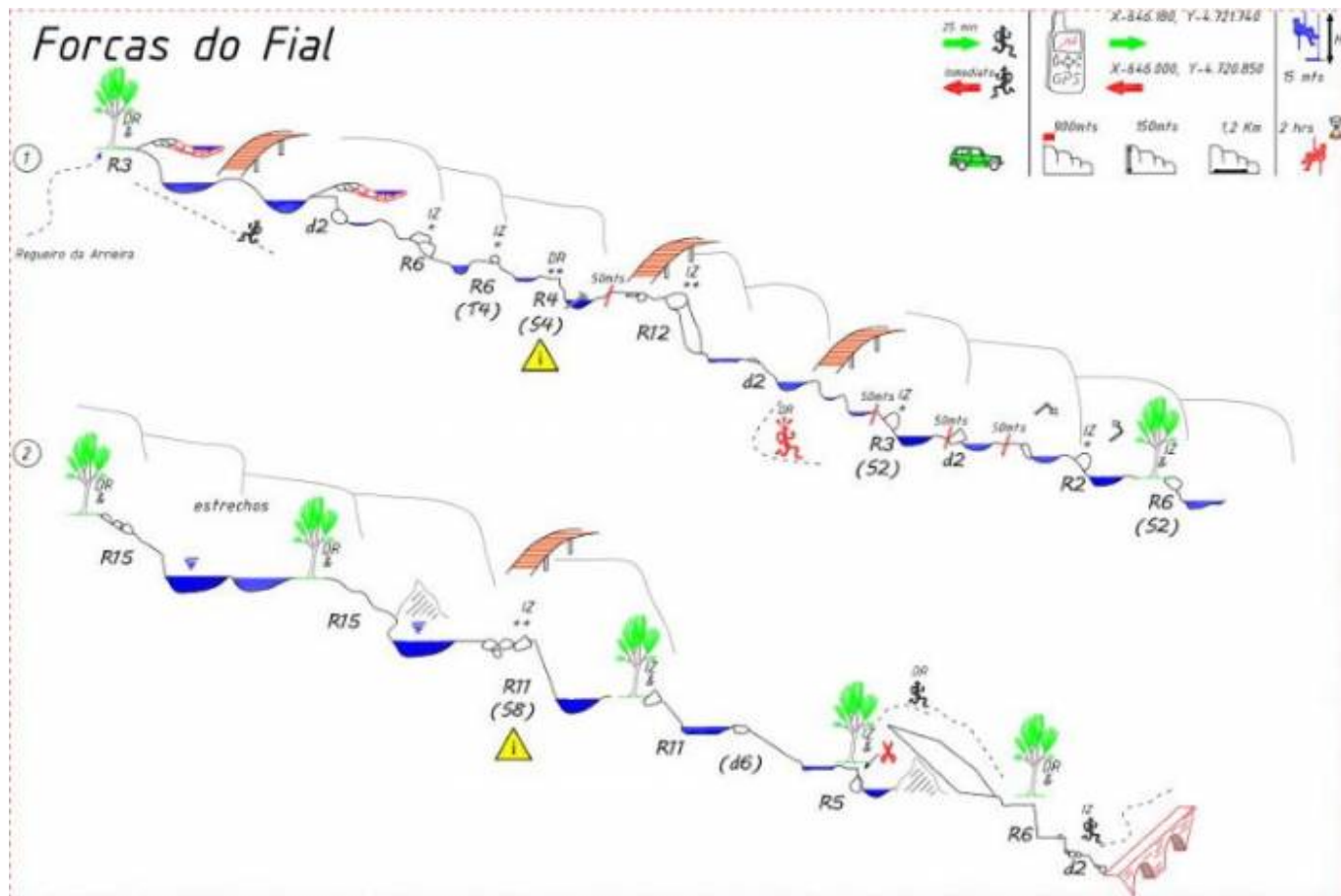


Imagen: <http://www.folgosodocourel.es>

Descenso				
1	Rápel	3 m	der	árbol
2	destrepe	2 m		
3	Rápel	6 m	lzq	
4	Rápel	6 m	lzq	o tobogán 4
5	Rápel	4 m	Der	o salto 4
6	Rápel	12 m	lzq	tras puente
7	Destrepe	2 m		escape der por puente
8	Rápel	3 m	lzq	o salto 2
9	Destrepes	2 m		
10	Rápel	2 m	lzq	
11	Rápel	6 m	lzq	Árbol o salto 2
12	Rápel	15 m	der	árbol, posibles movimientos
13	Rápel	15 m	der	árbol, posibles movimientos
14	Rápel	11 m	izq	
15	Destrepe	6 m		
16	Rápel	5 m	lzq	sendero der
17	Rápel	6 m	Der	árbol
18	Destrepe	2 m		

Meteorología

Caudal

Saih: ARXX - @Nombre@: @URLSaih@

Hilo Foro: <http://infobarrancos.es/viewtopic.php?f=8&t=131>

Punto de Control de caudal:

Imagen: Caudal NO ACONSEJADO

Imagen: Caudal Normal o bajo

Más información

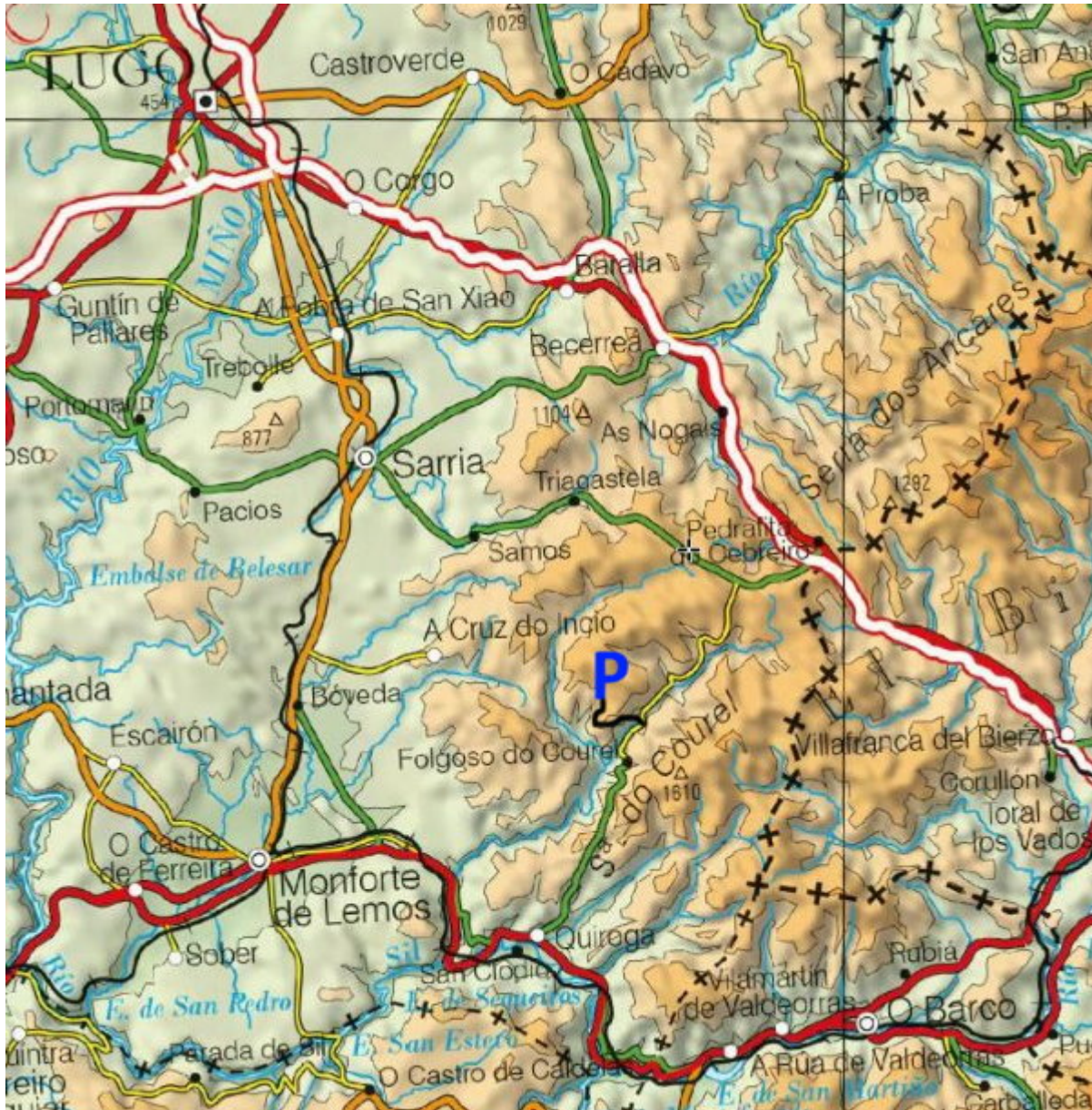
Libros:

- **NOMBRE DEL LIBRO** - ISBN: xxxxxxxxxxxxxxxxXX - Editorial: xxxxxxxxXX

Enlaces:

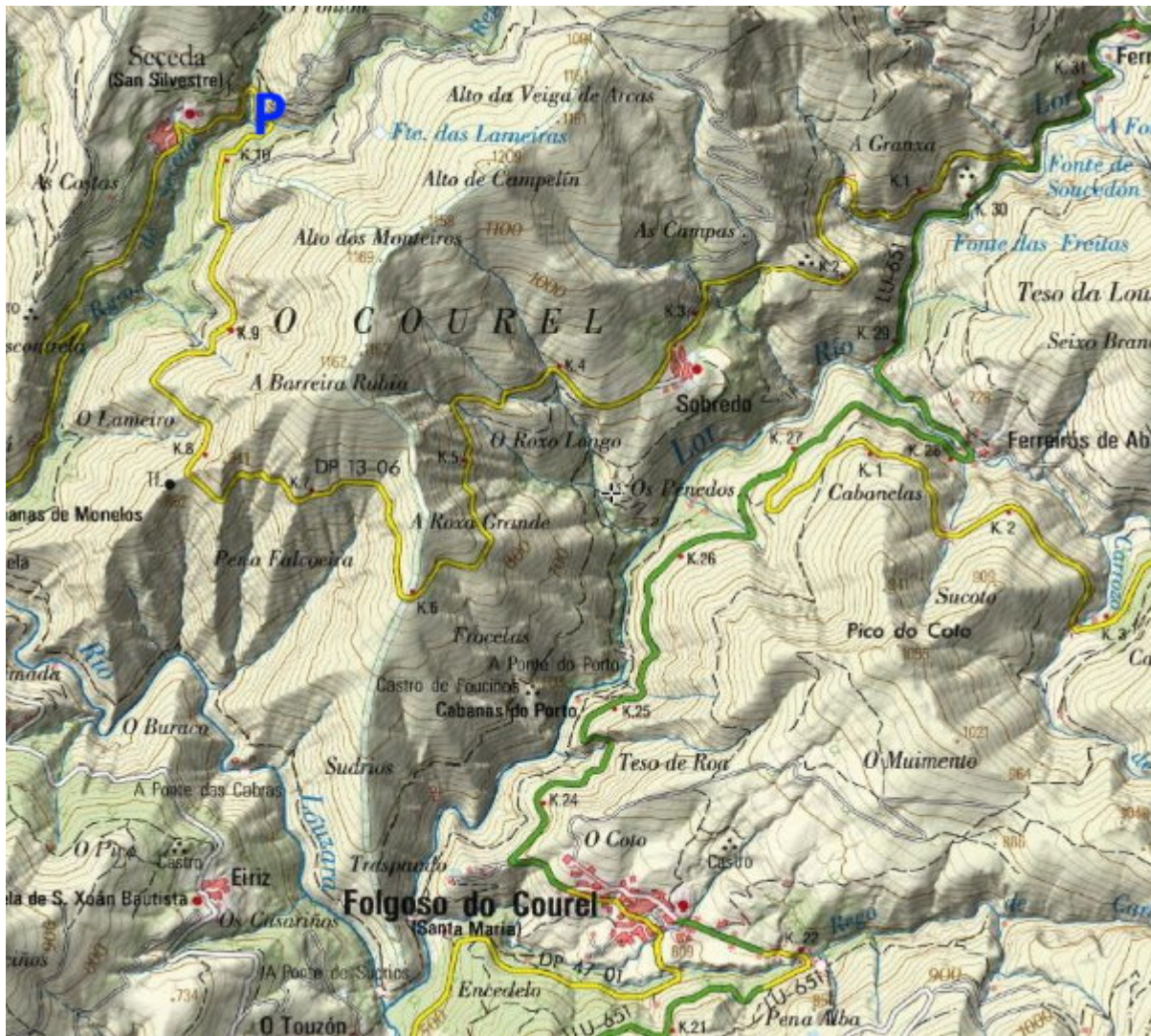
- <http://XXXXXXXXXXXXXXXXXXXXXXXXXXXXXXXXXXXX>

Acceso



Situación Seceda

Debemos llegar a Folgoso do Courel.



Situación Seceda

Desde aquí seguiremos dirección Seoane do Courel por la LU-651 y a los 11 km , giramos a la izquierda por LU-P-1306 a Seceda donde aparcamos

Aproximación



Acceso bcos Forcas do Fial y Veiga Darca

Por el camino de la iglesia, poco antes sale una pista/senda que asciende primero y baja después hacia el río. Cogemos la segunda bifurcación a la derecha y seguimos pendiente abajo por esta senda durante unos 40 minutos hasta alcanzar un puente antiguo

Descenso:

Una primera parte de pequeños rápeles y destrepes/toboganes con formaciones de estalactitas y un cauce muy vestido. La segunda parte más estrecha y técnica sin ser un barranco difícil nos hará disfrutar de un buen rato.

Precaución en primavera o tras lluvias pues puede cargar mucho

Retorno:

Llegamos al puente de la carretera, solo tenemos que seguirla hasta el pueblo

Escapes:

Varios

Combinación Barrancos:

Cualquiera de la zona ([mapa](#)):

[Barranco de Carballido](#)
[Barranco de Coiteladas](#)
[Barranco de Eiriz](#)
[Barranco de Feienteiras](#)
[Barranco de Rego do Val](#)

Geomorfología e hidrología:

Observaciones:

Historia:

Abierto en 2016 por Antonio Ferreiro y Guillermo Mendoza

From:

<http://docuwiki.infobarrancos.es/> - **Wiki - Infobarrancos.es**

Permanent link:

http://docuwiki.infobarrancos.es/doku.php?id=barrancos:lugo:forcas_fial&rev=1593619157

Last update: **2020/07/01 17:59**

