

Barranco Abozo

O barranco de las Planas de Abozo, está situado en la cabecera del río Sorrosal, bajo la atenta mirada de la Tendeñera, al lado del refugio de las Planas de Abozo. Es un barranco relativamente sencillo perfecto para combinar con los otros dos de la zona y salvo en deshielo no presenta ningún problema

Descripción General

Periodo de descenso: Invierno - Primavera - Verano - Otoño

Dificultad del descenso: V3 A2 II

Población: Linás de Broto, Huesca

Wikiloc: @url_wikiloc

Dimensiones:

Longitud	150 m
Desnivel	300 m

Nº Rápeles: 5

Equipamiento: Material repuesto y naturales

Longitud Máx: 38 m

Cartografía: IGN Mtn25 0178-1

Horario 1 coche:

Aproximación	1 - 1,5 h
Recorrido	1 - 1,5 h
Retorno	30 - 40 min

Topografía:

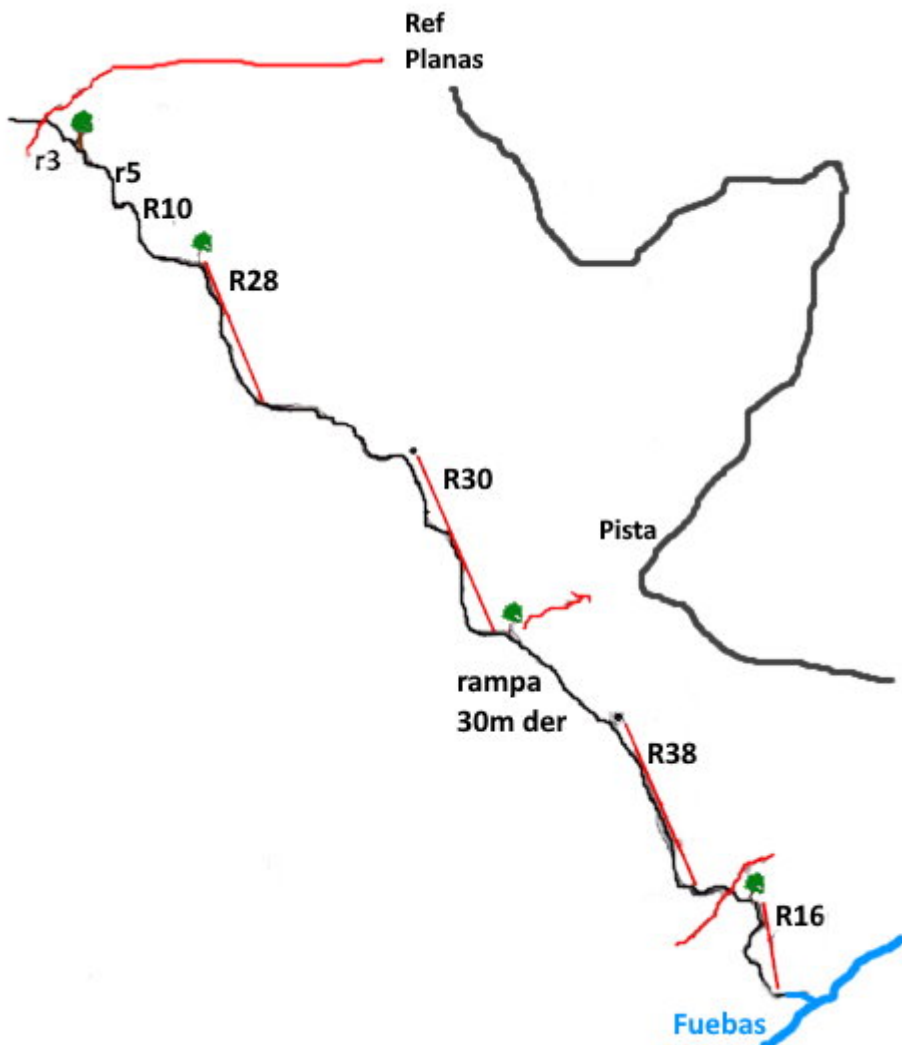


Imagen: topografía Abozo

Descenso			
1	Destrepe	3 m	
2	Destrepe	5 m	
3	Rápel	10 m	
4	Rápel	28 m	árbol
5	Rápel	30 m	
6	Rampa	30 m der	escape izq a pista
7	Rápel	38 m	escape izq pista
8	Rápel	16 m	

Meteorología

Caudal

Saih: ARXX - @Nombre@: @URLSaih@

Hilo Foro: @URLCaudalesForo@

Punto de Control de caudal:

Imagen: Caudal NO ACONSEJADO

Imagen: Caudal Normal o bajo

Más información

Libros:

- **NOMBRE DEL LIBRO** - ISBN: xxxxxxxxxxxxxxxxxxxX - Editorial: xxxxxxxxxX

Enlaces:

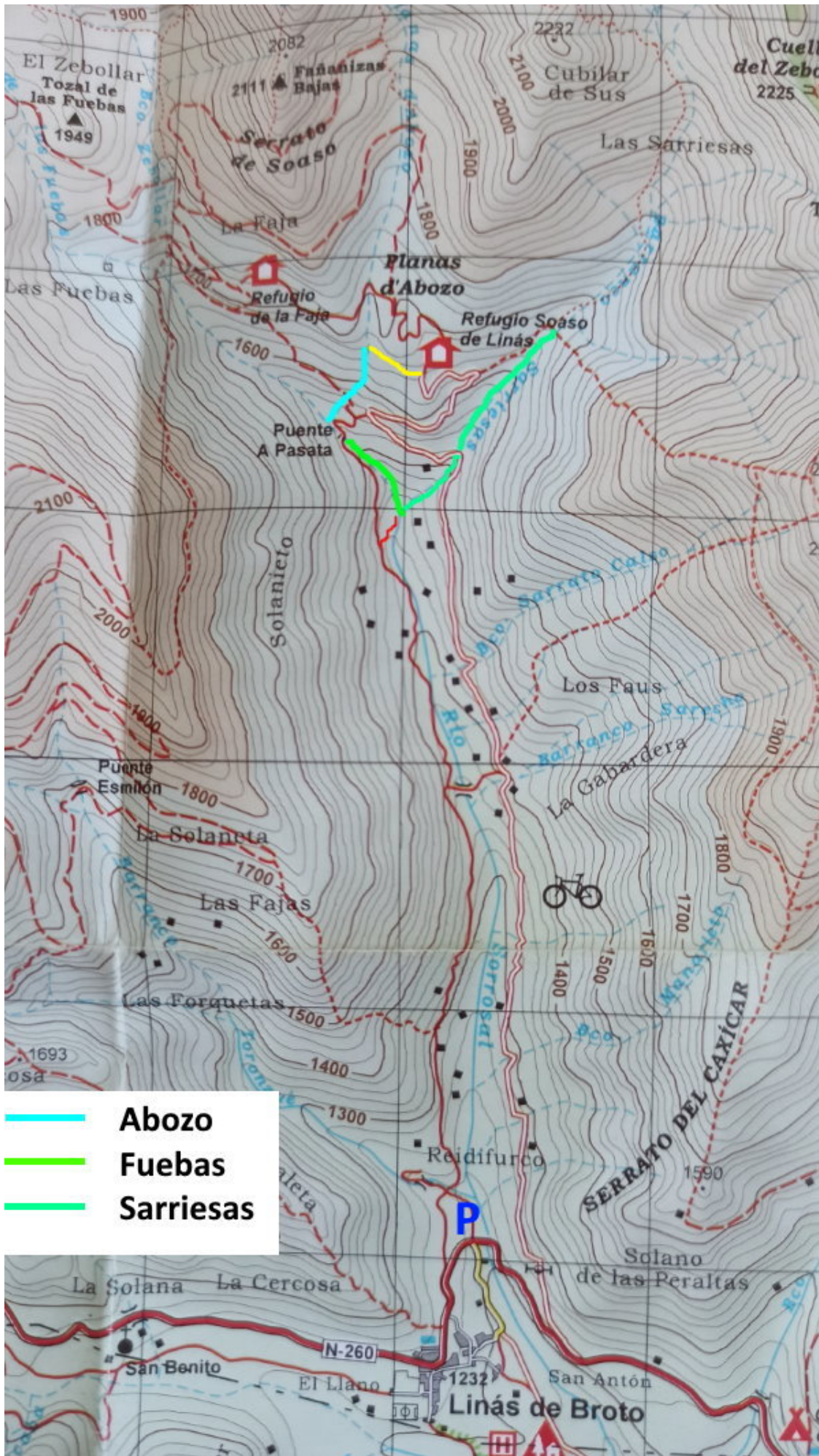
- <http://XXXXXXXXXXXXXXXXXXXXXXXXXXXXXXXXXXXX>

Acceso



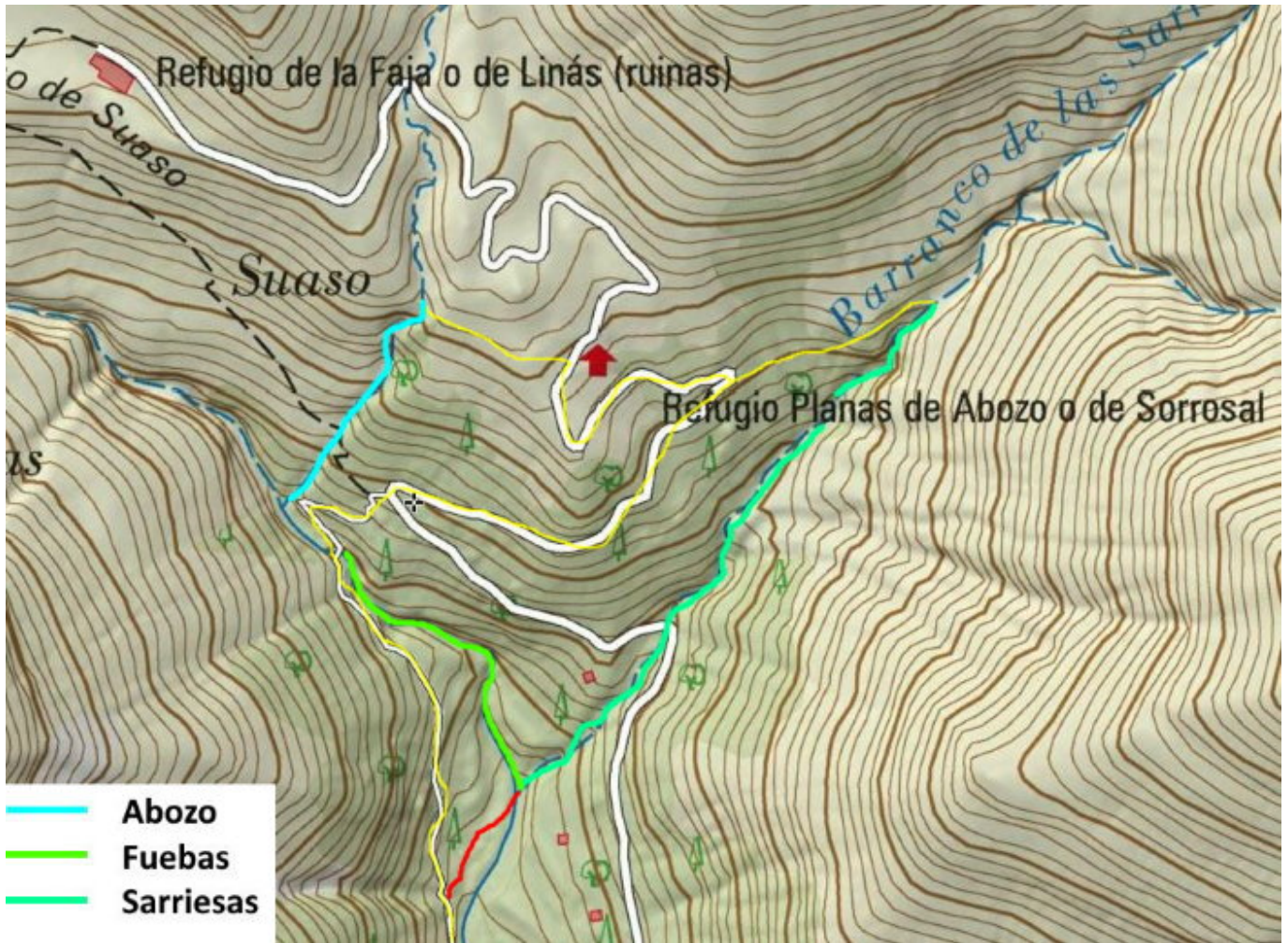
Debemos situarnos en Linás de Broto, por la N260 desde Sabiñánigo, pasando por Biescas, o desde Ainsa pasando por Fiscal. Justo a la salida de Linás tenemos el puente sobre el río Sorrosal y al lado una explanada para aparcar.

Aproximación



Acceso bcos Abozo, Fuebas y Sarriesas

Por la senda que nace en la explanada y sube hacia el refugio de las Planas de Soaso.



Aproximación bcos Abozo, Fuebas y Sarriesas

Llegaremos al refugio y tenemos dos opciones, seguir por la pista hasta que cruza el arroyo. O sin perder altura por el prado dirigirnos al arroyo.

Descenso:

Sencillo descenso, el más fácil de los 3 de la zona. Largos rápeles en rampa para llegar al barranco de Fuebas.

Retorno:

Por el bco As Fuebas o por el sendero de acceso

Escapes:

Varios, tampoco es demasiado cerrado el barranco

Combinación Barrancos:

En de la zona ([mapa](#)):

[Barranco As Fuebas](#)

[Barranco Sarriesas](#)

[Barranco Sía](#)

[Barranco del Infierno](#)

Próximos:

[Barranco del Sorrosal](#)

[Barranco de Bergazo](#)

[Barranco del Furco](#)

[Barranco o Garganta de las Gloces](#)

[Barranco de San Martín de Ara](#)

[Barranco de Traconera](#)

[Barranco de Ascaso](#)

[Barranco de Forcos / A Glera d´Otal](#)

[Barranco de Otal](#)

[Barranco de Lapazosa](#)

[Barranco de Os Lucas](#)

[Barranco de Ollaza](#)

Geomorfología e hidrología:

Flysch con altos caudales en deshielo. El final de la primavera, antes del estío es su mejor momento

Observaciones:

Historia:

Abierto en 2009 por Alex Puyó, Marc Portero y David Tomás

From:

<https://docuwiki.infobarrancos.es/> - **Wiki - Infobarrancos.es**

Permanent link:

<https://docuwiki.infobarrancos.es/doku.php?id=barrancos:huesca:abozo>

Last update: **2020/09/04 11:44**

