

Barranco de San Martín de la Val d'Onsera

Un barranco que emerge desde uno de los parajes más espectaculares del Parque Natural de la Sierra y Cañones de Guara. La ermita que le da nombre, "San Martín de la Val D'Onsera y su entorno".

Descripción General

Periodo de descenso: Invierno - Primavera - Verano - Otoño (mejor tras lluvias)

Dificultad del descenso: V2 A1 III

Población: San Julián de Banzo, Huesca

Wikiloc:

<https://es.wikiloc.com/rutas-descenso-de-barrancos/barranco-de-s-martin-de-la-val-donsera-11102325>

Dimensiones:

Longitud	@X m
Altitud Máx.	@X m
Altitud Mín.	@X m
Diferencia	@X m

Nº Rápeles: 9 o 13 si se hace el tramo superior

***Equipamiento:** Doble parabolt en cada anclaje de rápel y uno simple en los destrepes.

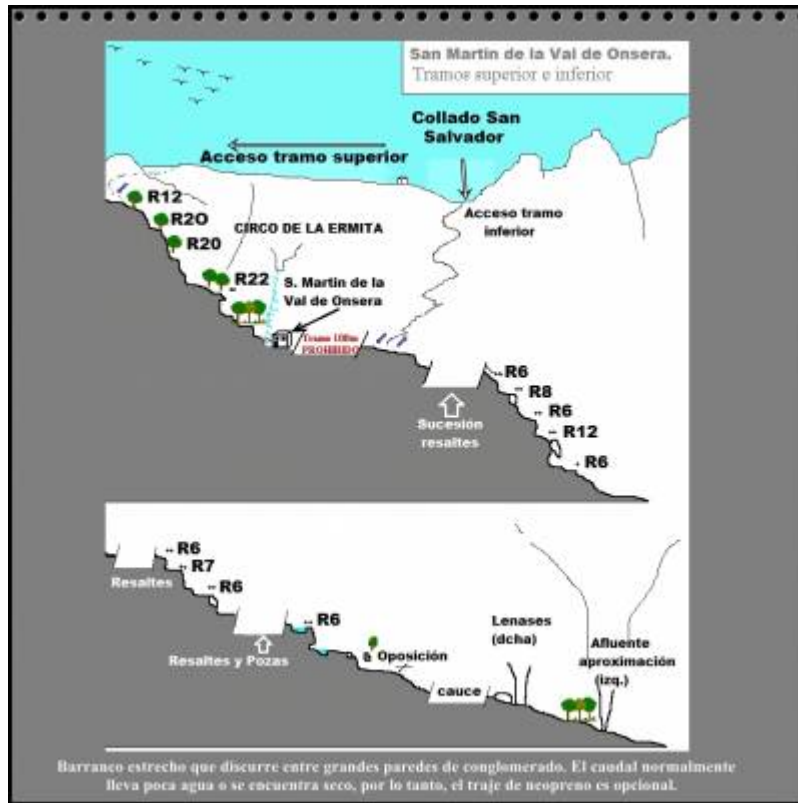
Longitud Máx: 12 m o 22m si se hace el tramo superior

Cartografía: IGN Mtn25 0248-2 y 4

Horario 1 coche:

Aproximación	2 h
Recorrido	2 - 3 h
Retorno	30 min

Topografía:



Gentileza de Utopía Vertikal:

Imagen: Utopía Vertikal

Descenso			
1	Rápel	12 m	Tramo superior
2	Rápel	20 m	
3	Rápel	20 m	
4	Rápel	22 m	Acaba en la hermita
5	Rápel	6 m	Tramo inferior
6	Rápel	8 m	
7	Rápel	6 m	
8	Rápel	12 m	
9	Rápel	6 m	
10	Rápel	6 m	
11	Rápel	7 m	
12	Rápel	6 m	
13	Rápel	6 m	

Meteorología

Caudal

Saih: ARXX - @Nombre@: @URLSaih@

Hilo Foro: <http://www.infobarrancos.es/viewtopic.php?f=8&t=56&hilit=%2Aonsera%2A>

Punto de Control de caudal:

Imagen: Caudal NO ACONSEJADO

Imagen: Caudal Normal o bajo

Más información

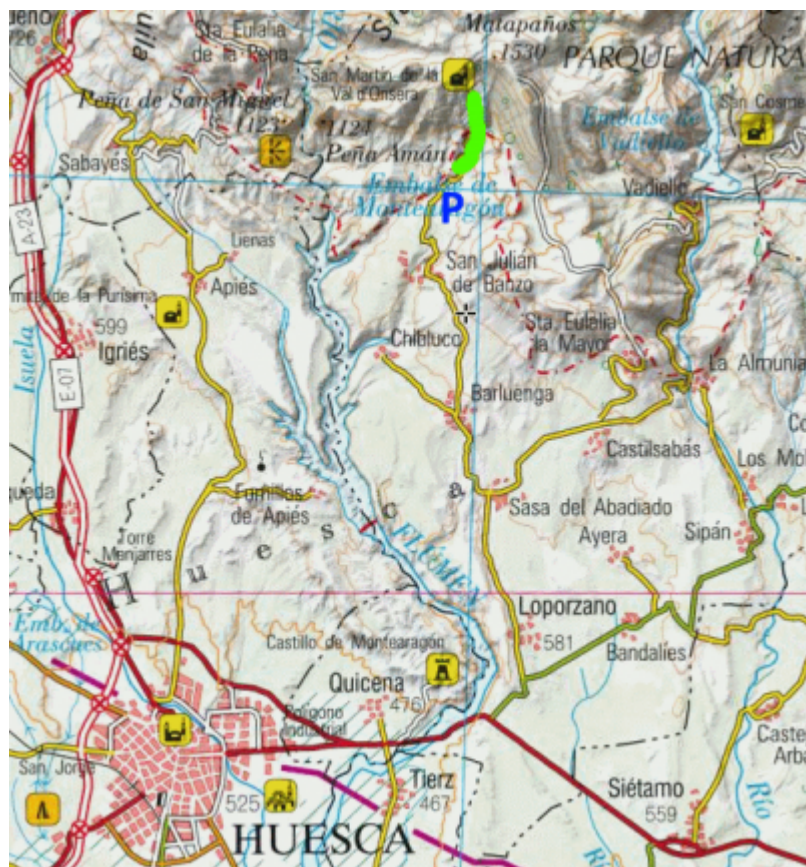
Libros:

- **50 BARRANCOS DEL PIRINEO** - ISBN: 978-84-9829-250-3 - Editorial: Ediciones Desnivel
- **GUÍA DE BARRANCOS DE LA SIERRA DE GUARA** - ISBN: 9788461329953 - Editorial: Autoedición

Enlaces:

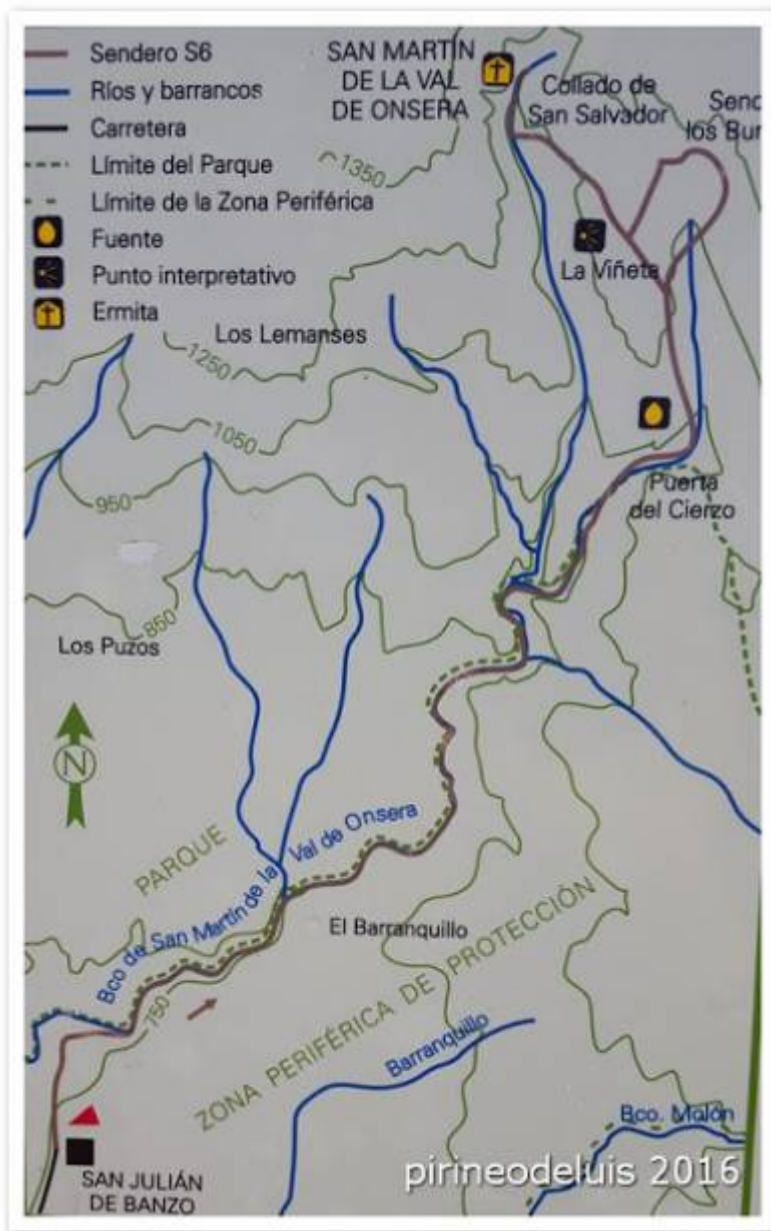
- <http://XXXXXXXXXXXXXXXXXXXXXXXXXXXXXXXXXXXX>

Acceso



N240 de Huesca a Lleida, coger el desvío de Loporzano y desviarse a San Julián de Banzo. Tras pasar el pueblo sale una pista a la derecha que nos deja en el aparcamiento.

Aproximación



Desde aquí y tras un ligero descenso, el itinerario deja la pista y abraza el barranco progresando suavemente por una senda que discurre por su lecho de piedras. Al alcanzar una confluencia de barrancos bien señalizada, que es por donde nos plantaremos una vez descendido el barranco, nos desviaremos por una senda que asciende sombría entre encinas y bojales. Y mansamente, el sendero alcanza las paredes de la Puerta de Cierzo, donde brota un pequeño manantial. Pasando sobre este, continuas ascendiendo por la senda en zigzag en dirección noroeste. Allí remontando una depresión entre la espesura de un hermoso carrascal, ganando altura llegamos al cruce del paso de Viñeta, donde nos encontramos con una chocante lápida de cerámica incrustada en la roca, que evoca un accidente mortal que tuvo lugar en ese punto a mitad de siglo XIX. En este lugar podremos coger dos caminos: A la izquierda tenemos el paso D'a Viñeta, más corto pero más arduo si tienes vértigo por ser un poco más aéreo, no obstante está acondicionado con escalones, barandillas y sirga para facilitar la subida; o bien el camino de los Burros, que es más fácil y menos aéreo. Por ambos, llegarás al collado de San Salvador. Gran colonia de buitres en estas paredes, y avistamiento de muchas aves rapaces. Desde este collado, la ruta desciende por una senda de gran desnivel, pero igualmente

acondicionada con sirgas para facilitar la travesía, hasta descender de nuevo al barranco de San Martín.

Descenso:

Sencillo pero sin escapes

Retorno:

Desde la confluencia de barrancos hay que deshacer el camino de subida

Escapes:

Ninguno

Combinación Barrancos:

Por la zona ([mapa](#)):

[Barranco Lenases](#)

[Barranco de Palomeras del Fornocal](#)

[Barranco de Escomentué](#)

[Barranco de la Peña Foratata](#)

[Barranco del Peiró](#)

[Estrechos de la Carruaca](#)

[Barranco de Formiga](#)

Geomorfología e hidrología:

Conglomerado. Pobre caudal salvo lluvias persistentes

Observaciones:

Historia:

Last update: 2020/10/07 11:35 barrancos:huesca:barranco_san_martin_de_la_val_d_onsera https://docuwiki.infobarrancos.es/doku.php?id=barrancos:huesca:barranco_san_martin_de_la_val_d_onsera

From: <https://docuwiki.infobarrancos.es/> - Wiki - Infobarrancos.es

Permanent link: https://docuwiki.infobarrancos.es/doku.php?id=barrancos:huesca:barranco_san_martin_de_la_val_d_onsera

Last update: **2020/10/07 11:35**

