

# Barranco de Escomentué

Su verdadero nombre es Barranco Pinzas. Se encuentra en Vadiello, concretamente en el sector de la cuenca del Barranco de Isarre. El acceso se realiza por los Mallos de Ligüerre. El barranco desciende entre conglomerados, con grandes rapels encadenados y vertiginosas vistas. Es el descenso más completo, no solo de este sector, sino de toda la cuenca del Guatizalema. Normalmente seco, solo corre el agua después de lluvias.



Prohibido entre Diciembre y Junio por nidificación

## Descripción General

**Periodo de descenso:** Verano - Otoño

**Dificultad del descenso:** V4 A2 III

**Población:** Santa Eulalia la Mayor, Huesca

**Wikiloc:** <https://es.wikiloc.com/rutas-descenso-de-barrancos/escomentue-1292578>

### Dimensiones:

<b>Longitud</b>	600 m
<b>Diferencia</b>	450 m

**Nº Rápeles:** 16

**\*Equipamiento:** @

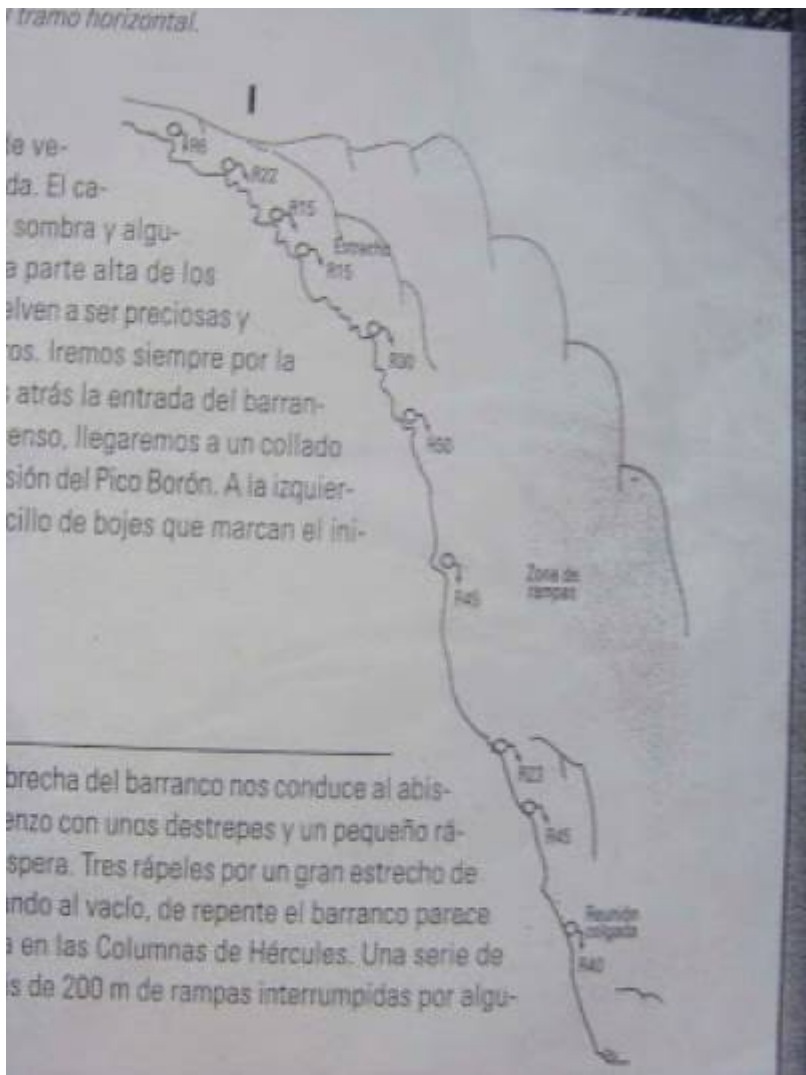
**Longitud Máx:** 50 m


**Cartografía:** IGN Mtn25 0248-2 y 4

### Horario 1 coche:

<b>Aproximación</b>	2 h
<b>Recorrido</b>	4 - 5 h
<b>Retorno</b>	1h

### Topografía:





Descenso			
1	Rápel	6 m	-
2	Rápel	22 m	-
3	Rápel	15 m	-
4	Rápel	15 m	-
5	Rápel	30 m	-
6	Rápel	50 m	-
7	Rápel	45 m	-
8	Rápel	23 m	-
9	Rápel	45 m	-
10	Rápel	40 m	Reunión colgada
11	Rápel	20 m	-
12	Rápel	10 m	-
13	Rápel	30 m	-
14	Rápel	23 m	-
15	Rápel	12 m	-
16	Rápel	15 m	-
16	Rápel	30 m	-

## Meteorología

## Caudal

**Saih:** Pobre caudal salvo en lluvias

**Hilo Foro:** <http://www.infobarrancos.es/viewtopic.php?f=8&t=234>

**Punto de Control de caudal:**

Imagen: Caudal NO ACONSEJADO

Imagen: Caudal Normal o bajo

## Más información

### Libros:

- **50 BARRANCOS DEL PIRINEO** - ISBN: 978-84-9829-250-3 - Editorial: Ediciones Desnivel
- **GUÍA DE BARRANCOS DE LA SIERRA DE GUARA** - ISBN: 9788461329953 - Editorial: Autoedición

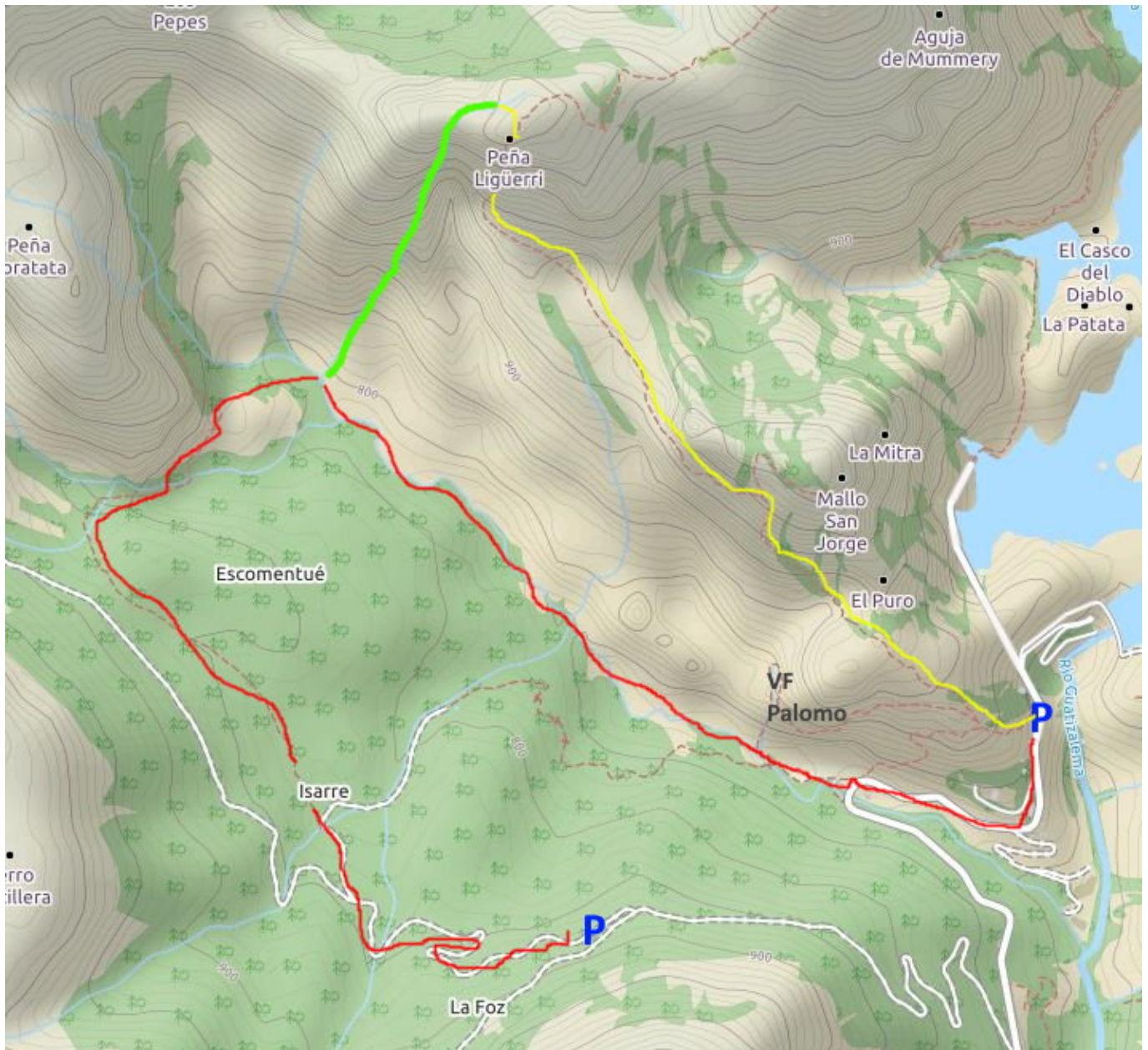
### Enlaces:

- <http://XXXXXXXXXXXXXXXXXXXXXXXXXXXXXXXXXXXX>

## Acceso

Desde el primer aparcamiento de la presa de Vadiellos

## Aproximación



Partimos del aparcamiento cercano a la salida del barranco de Isarre, por un sendero con mojonos que trepa por la ladera; tras un rato de subida, coincidimos con otro camino algo más ancho que nos aproxima a la canal equipada que nos posicionará en la parte alta de los mallos de Ligüerri. El recorrido de aproximación y las vistas que nos proporciona son magníficas. Observamos a la izquierda la bajada hacia el barranco de Lazas y seguimos en suave subida hacia la cabecera de Escomentué. La parte alta de su cabecera está muy vestida de vegetación, avanzando hasta la zona de entrada por la margen derecha.

## Descenso:

Rápidamente, se suceden los destrepes y rápeles cortos encadenados con pozas que, generalmente, no cubren más allá del pecho; no encontraremos anclajes en todos los sitios, como digo, encadena varios rápeles con tramos de unos 30m. Al fondo vemos como el paisaje se abre, hasta que llegamos al umbral de los rápeles por los que descenderemos el acantilado; corto pasamanos y R50; cabecera tras 35m en roce importante, pero muy precaria; unos metros más abajo buena instalación en amplia repisa. Siguen varios tramos largos alternados con alguno corto, el terreno es arrampado. Unos

bloques nos introducen en otra zona encajada de cortos rápeles; encontramos una cuerdas fijas en doble que nos permitirán descender los últimos resaltes hasta el último, sin equipar, por el que abandonaremos el descenso, siguiendo las trazas de un camino en la margen izquierda. Descendemos hasta el cauce del barranco de Isarre.

## Retorno:

Retornamos por el cauce del Isarre, encontrando algún resalte corto, destrepable y más adelante otro de unos 12m a rápelar. Seguir por el cauce hasta las proximidades de la ferrata del Palomo, a la izquierda; seguimos por su senda de acceso hasta el aparcamiento.

## Escapes:

Ninguno

## Combinación Barrancos:

Por la zona ([mapa](#)):

[Barranco de la Peña Foratata](#)

[Barranco a Buitrera](#)

[Barranco de Lazas](#)

[Canal d'O Ciego](#)

[Canal d'O Ciego Sur](#)

[Barranco de las Cuevas de la Reina](#)

[Barranco de Palomeras del Fornocal](#)

[Barranco de San Martín de la Val d'Onsera](#)

[Barranco Lenases](#)

[Barranco del Peiró](#)

[Estrechos de la Carruaca](#)

[Barranco de Formiga](#)

## Geomorfología e hidrología:

Conglomerado con caudal solo tras lluvias, dura poco

## Observaciones:

- TODO -

## Historia:

- TODO -

From:

<https://docuwiki.infobarrancos.es/> - **Wiki - Infobarrancos.es**

Permanent link:

[https://docuwiki.infobarrancos.es/doku.php?id=barrancos:huesca:escomentue\\_o\\_pinzas](https://docuwiki.infobarrancos.es/doku.php?id=barrancos:huesca:escomentue_o_pinzas)

Last update: **2020/10/12 13:02**

