

# Barranco de Escuaín

La Garganta de Escuaín es el colector de todo el circo de Gurrundue con picos a su alrededor de mas de 3000 m. Digno recorrido de apreciable longitud rodeado por un formidable decorado que nos acompañara durante todo el descenso. Caos, marmitas de aguas transparentes, cascadas por las que podemos rápelar o saltar, estéticos toboganes y sifones, son los alicientes que podemos disfrutar durante la actividad.

Para llegar hasta la entrada de la Garganta y prolongar la jornada, podemos descender el Barranco Lugar. También es factible continuar el descenso y empalmar con la Garganta d'Estaronillo.

## Descripción General

**Periodo de descenso:** Verano

**Dificultad del descenso:** V3 A3 II

**Población:** Escuaín, Huesca

**Wikiloc:**

<https://es.wikiloc.com/rutas-descenso-de-barrancos/barranco-lugar-y-garganta-de-escuain-bielsa-13858740>

### Dimensiones:

|                     |        |
|---------------------|--------|
| <b>Longitud</b>     | 1000 m |
| <b>Altitud Máx.</b> | @X m   |
| <b>Altitud Mín.</b> | @X m   |
| <b>Diferencia</b>   | 50 m   |

**Nº Rápeles:** 3

**\*Equipamiento:** Bueno

**Longitud Máx:** 15m o 35m si Bco Lugar

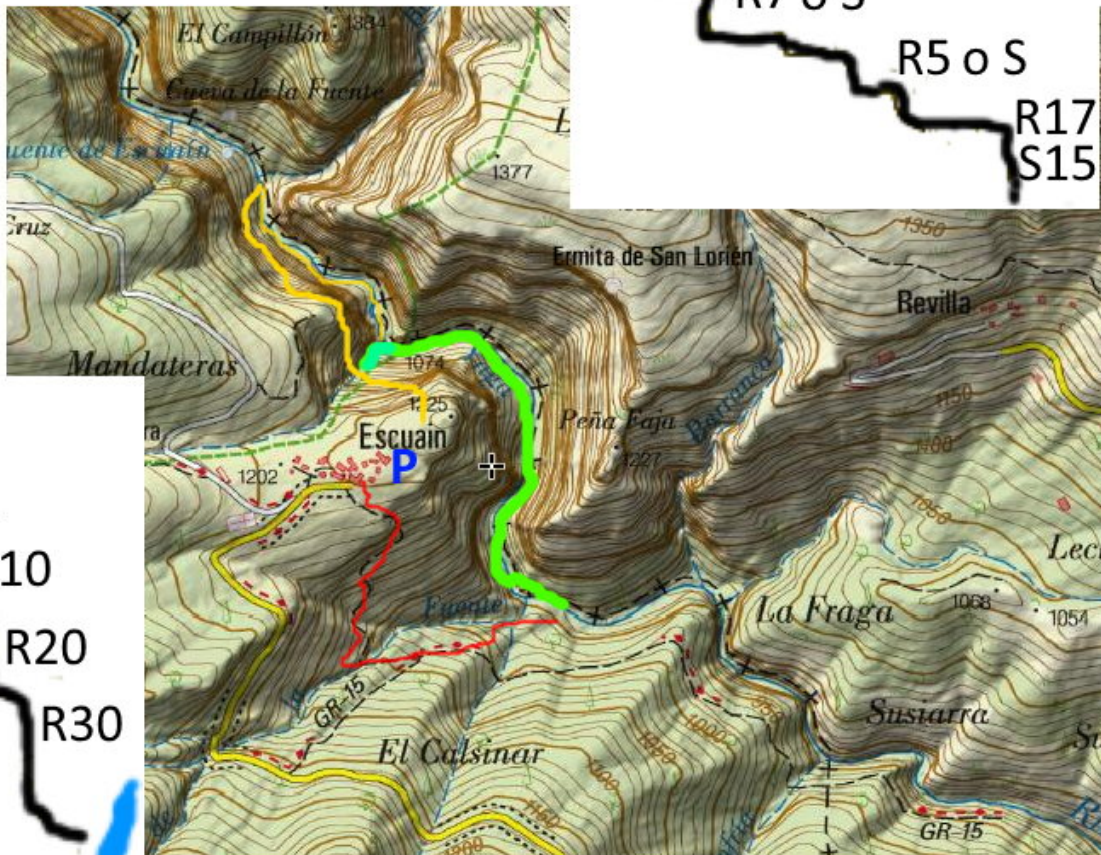
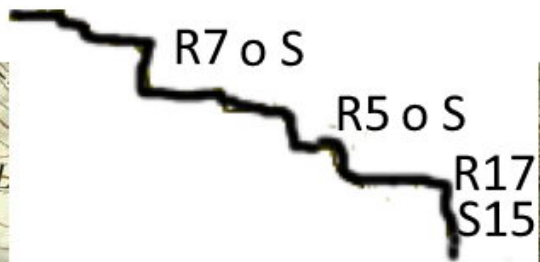
**Cartografía:** @X

### Horario 1 coche:

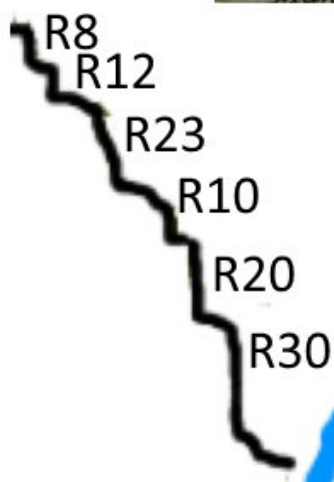
|                     |                                   |
|---------------------|-----------------------------------|
| <b>Aproximación</b> | 45min o 10 min hasta el Bco Lugar |
| <b>Recorrido</b>    | 1h 30min o 2h 30min con Lugar     |
| <b>Retorno</b>      | 45 min                            |

### Topografía:

# Barranco de Escuaín



# Barranco del Lugar



| Descenso |       |      |              |
|----------|-------|------|--------------|
| 1        | Rápel | 6 m  | Der Saltable |
| 2        | Rápel | 5 m  | Der Saltable |
| 3        | Rápel | 15 m | lza Saltable |

## Meteorología

## Caudal

**Saih:** Saih Ebro - Cinca en Escalona:

<http://www.saihebro.com/saihebro/index.php?url=/datos/ficha/estacion:A051>

**Hilo Foro:** <http://www.infobarrancos.es/viewtopic.php?f=8&t=34>

**Punto de Control de caudal:**

Imagen: Caudal NO ACONSEJADO

Imagen: Caudal Normal o bajo

# Más información

## Libros:

- **50 BARRANCOS DEL PIRINEO** - ISBN: 978-84-9829-250-3 - Editorial: Ediciones Desnivel

## Enlaces:

- <http://XXXXXXXXXXXXXXXXXXXXXXXXXXXXXXXXXXXX>

## Acceso



Por la carretera de Ainsa a Francia, llegar a Escalona y en la rotonda girar a la izda. dirección cañón de Añisclo. En breve tendremos a la dcha el desvío hasta Escuaín (indicado)



## Aproximación

1.- (Con Bco Lugar) Desde el pueblo de Escuaín detrás de la iglesia sale una senda hasta el Barranco del Lugar. Lo descendemos y llegamos a la entrada de la Garganta 2.- Desde el pueblo de Escuaín detrás de la iglesia sale una senda que cruza el bco. Lugar. Poco después un desvío a la derecha con un cartel indicador que nos llevará hasta el inicio

## Descenso:

Empezamos el descenso con una serie de resaltes pequeños, pero todo seguido encontramos la primera dificultad: Una cascada de unos 6 metros donde por su derecha orográfica hay un pasamanos que nos lleva a una instalación de rápel. Aquí podemos escoger entre saltar y rapelar. A los pocos metros otro pasamanos por la derecha encontramos, que nos ayudará a evitar una poza y podremos saltar a la segunda. Ahora tendremos un largo tramo tranquilo de una belleza excepcional, con saltos y toboganes. El final del barranco, lo mejor... Un rapel o salte de 15 metros

## Retorno:

Al finalizar el descenso veremos una senda que viene de Revilla con dirección Escuaín (a la derecha). Seguirla

## Escapes:

## Combinación Barrancos:

En la zona ([mapa](#)):

Bco Lugar

[Garganta de Estaronillo](#)

[Barranco de Viandico](#)

[Garganta de Mirabal](#)

[Garganta de Irués o Barranco del Fornos](#)

[Barranco de Consusa Inferior](#)

[Barranco de Consusa superior](#)

[Barranco de Trásito Inferior](#)

[Barranco de Trásito Superior](#)

[Barranco de Angones](#)

[Barranco de las Devotas](#)

[Barranco de Foz de la Canal](#)

[Barranco de Fuenblanca](#)

[Barranco de Gallisué](#)

[Barranco o Garganta de las Gloces](#)

[Barranco Ballatar](#)

[Barranco del Sorrosal](#)

[Barranco del Furco](#)

[Barranco de Forcos / A Glera d´Otal](#)

[Barranco de Campo Pozino](#)

[Barranco de Abizanda](#)

[Barranco de Ascaso ...](#)

## Geomorfología e hidrología:

- TODO -

## Observaciones:

- TODO -

## Historia:

- TODO -

From:

<https://docuwiki.infobarrancos.es/> - **Wiki - Infobarrancos.es**

Permanent link:

<https://docuwiki.infobarrancos.es/doku.php?id=barrancos:huesca:escuain>

Last update: **2020/11/19 09:00**

