

Barranco de Fornocal

Descripción General

Periodo de descenso: Primavera - Otoño

Dificultad del descenso: V1 A1 II

Población: Lecina, Huesca

Wikiloc: <https://es.wikiloc.com/rutas-descenso-de-barrancos/barranco-fornocal-32108278>

Dimensiones:

Longitud	3.200 m
Desnivel	195 m

Nº Rápeles: 9

Equipamiento: Bueno (Parabolts)

Longitud Máx: 12 m

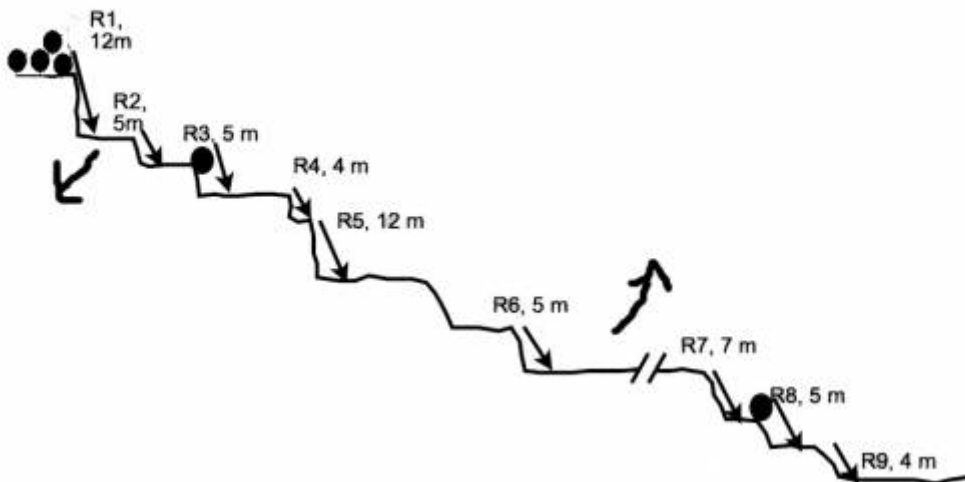
Cartografía: IGN 249-IV (Alquezar)

Horario 1 coche: Combinación de coches obligatoria.

Horarios 2 coches:

Aproximación	45 min
Recorrido	4 h
Retorno	15 min

Topografía:



Descenso			
1	Rápel	12 m	--
2	Rápel	5 m	--
3	Rápel	5 m	--
4	Rápel	4 m	--
5	Rápel	12 m	--
6	Rápel	5 m	--
7	Rápel	7 m	--

Descenso			
8	Rápel	5 m	--
9	Rápel	4 m	--

Meteorología

Caudal

Saih: ARXX - @Nombre@: @URLSaih@

Hilo Foro: <http://www.infobarrancos.es/viewtopic.php?f=8&t=167>

Punto de Control de caudal:

Imagen: Caudal NO ACONSEJADO

Imagen: Caudal Normal o bajo

Más información

Libros:

- **GUÍA DE BARRANCOS DE LA SIERRA DE GUARA** - ISBN: 9788461329953 - Editorial: Autoedición

Enlaces:

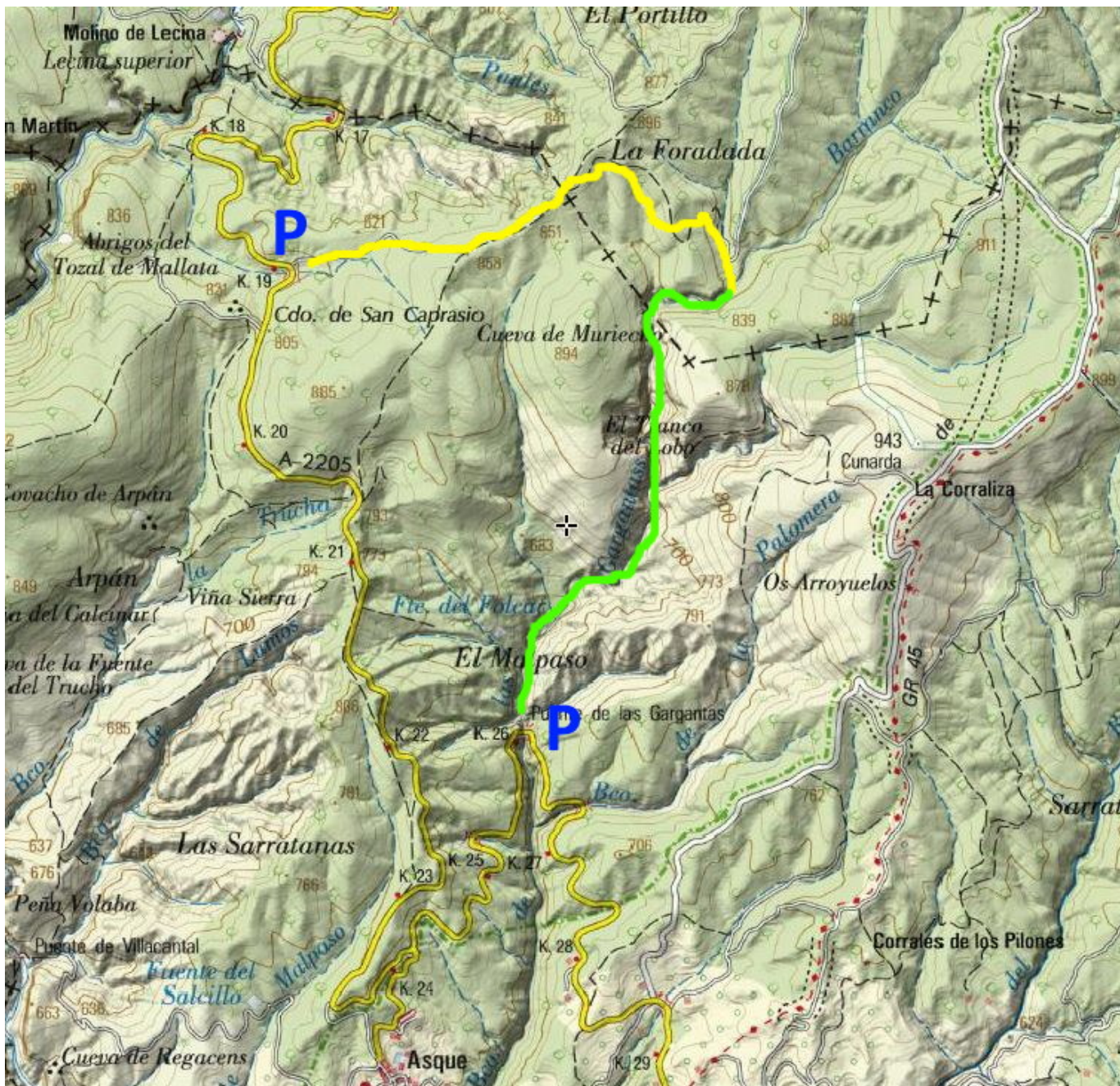
- <http://XXXXXXXXXXXXXXXXXXXXXXXXXXXXXXXXXXXX>

Acceso



Parking 1: Se deja el coche en el puente (Barranco de las Gargantas) pk 26 de la carretera Arcusa a Colungo.

Parking 2: Se deja el coche en el inicio de la pista pk.19 de la carretera de Arcusa a Colungo.



Aproximación

Avanzar por la pista principal. A los 850m aprox. se incorpora una pista por la derecha, seguimos por la pista principal. Sobre 1,6km nos encontramos una bifurcación, tomar la pista de la derecha. Cuando la pista empieza a descender en un giro a la derecha de la misma seguiremos de frente cogiendo una torrentera. (sobre los 3km).

Descenso:

Descenso de caracter encajado diferenciado en 3 zonas. La primera presenta estrechos desfiladeros cada vez más profundos. La segunda comienza en las surgencias y prosigue por un tramo con paisaje de cañon estrangulandose cada vez más. La tercera de menor envergadura retoma pasillos estrechos

y escavados.

Retorno:

Tras pasar el puente vertical a poca distancia tomar a la derecha un empinado sendero que salva los resaltes rocosos que nos lleva a la carretera.

Escapes:

Ninguno en la primera y tercera parte. En la parte intermedia existe un escape por la parte izquierda a la gran ventana

Combinación Barrancos:

Por la zona ([mapa](#)):

[Gargantas del Fornocal](#)

[Sarratanas](#)

[Palomeras del Fornocal](#)

[Barranco de los Lumos](#)

[Cañón del Vero](#)

[Barranco Basender](#)

[Barranco de Portiacha](#)

[Barranco de Malpaso](#)

[Barranco de Xae](#)


Geomorfología e hidrología:

Roca calcárea. Barranco de régimen torrencial.

Observaciones:

Con caudal por encima de lo normal, los problemas se concentran al final (Resaltes y marmitas. Si al principio es abundante (Normalmente seco o hilo de agua) el final se hará complicado.

Historia:



From:

<https://docuwiki.infobarrancos.es/> - **Wiki - Infobarrancos.es**

Permanent link:

<https://docuwiki.infobarrancos.es/doku.php?id=barrancos:huesca:forncal>

Last update: **2020/11/16 10:51**

