

Barranco As Fuebas

Situado en la cabecera del río Sorrosal, bajo la atenta mirada de la Tendeñera, cerca del refugio de las Planas de Abozo, justo donde se juntan Sarriesas y Fuebas es donde el río Sorrosal obtiene su nombre. Es un barranco relativamente sencillo perfecto para combinar con los otros dos de la zona y salvo en deshielo no presenta ningún problema

Descripción General

Periodo de descenso: Invierno - Primavera - Verano - Otoño

Dificultad del descenso: V3 A2 II

Población: Linás de Broto, Huesca

Wikiloc: @url_wikiloc

Dimensiones:

Longitud	100 m
Desnivel	500 m

Nº Rápeles: 5

Equipamiento: Material repuesto y naturales

Longitud Máx: 18 m

Cartografía: IGN Mtn25 0178-1

Horario 1 coche:

Aproximación	1 h
Recorrido	1,5 - 2 h
Retorno	30 min

Topografía:

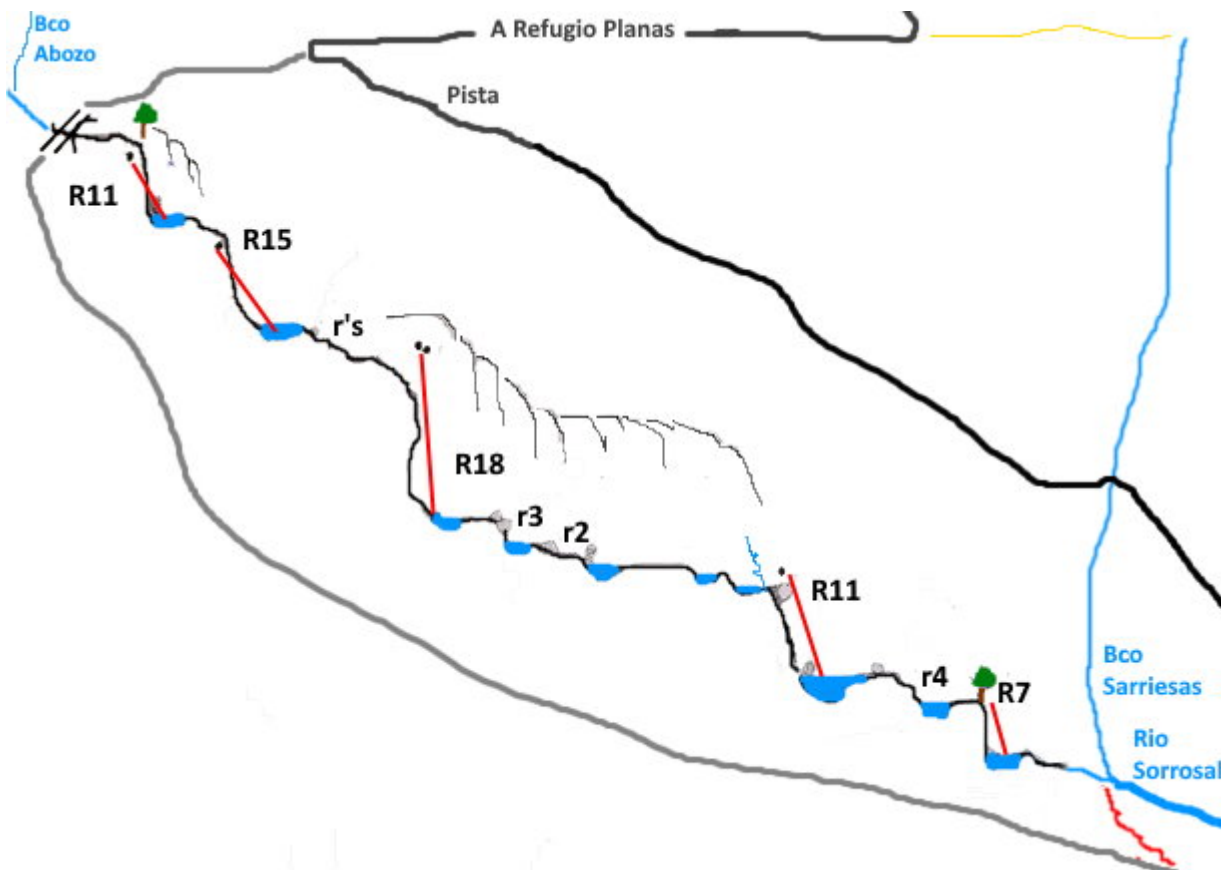


Imagen: topografía As Fuebas

Descenso			
1	Rápel	11 m	izq/der izq por cascada, der por fuera
2	Rápel	15 m	rozamiento
3	Destrepes	m	
4	Rápel	18 m	rozamiento
5	Destrepe	3 m	
6	Destrepe	2 m	
7	Rápel	11 m	Saltable por repisa
8	Destrepe	4 m	
9	Rápel	7 m	

Meteorología

Caudal

Saih: ARXX - @Nombre@: @URLSaih@

Hilo Foro: @URLCaudalesForo@

Punto de Control de caudal:

Imagen: Caudal NO ACONSEJADO

Imagen: Caudal Normal o bajo

Más información

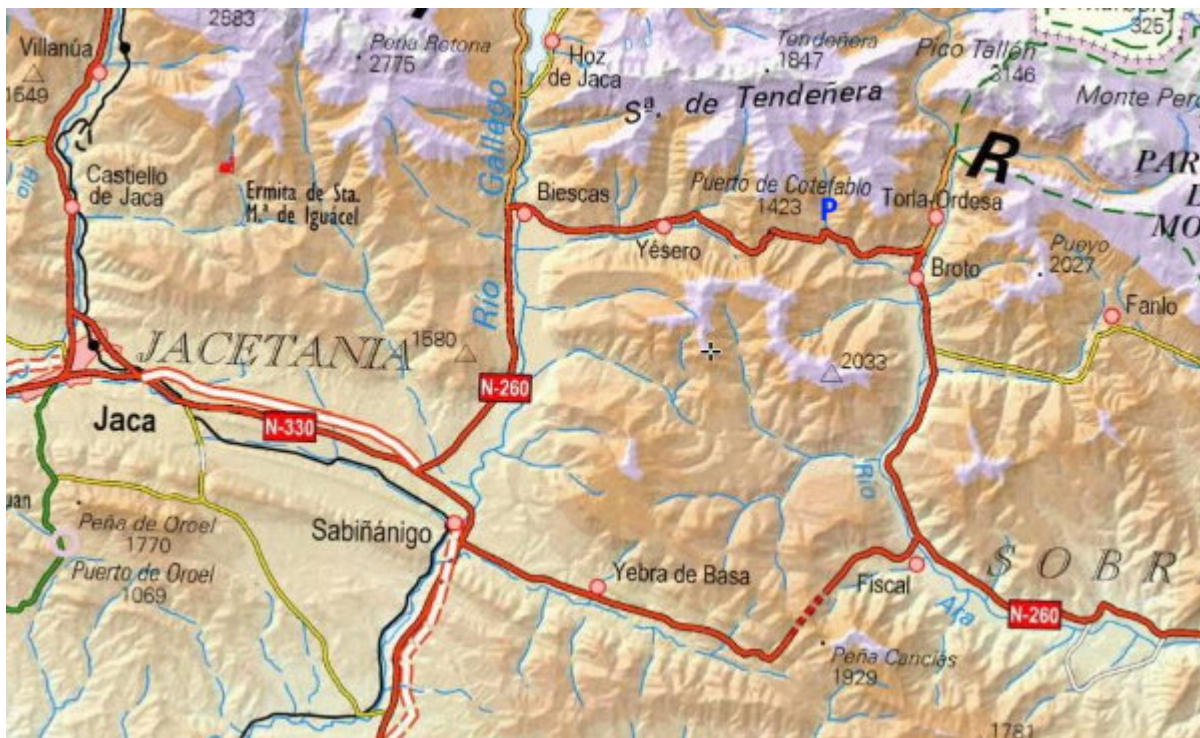
Libros:

- **NOMBRE DEL LIBRO** - ISBN: xxxxxxxxxxxxxxxxxxxxXX - Editorial: xxxxxxxxxXX

Enlaces:

- <http://XXXXXXXXXXXXXXXXXXXXXXXXXXXXXXXXXXXX>

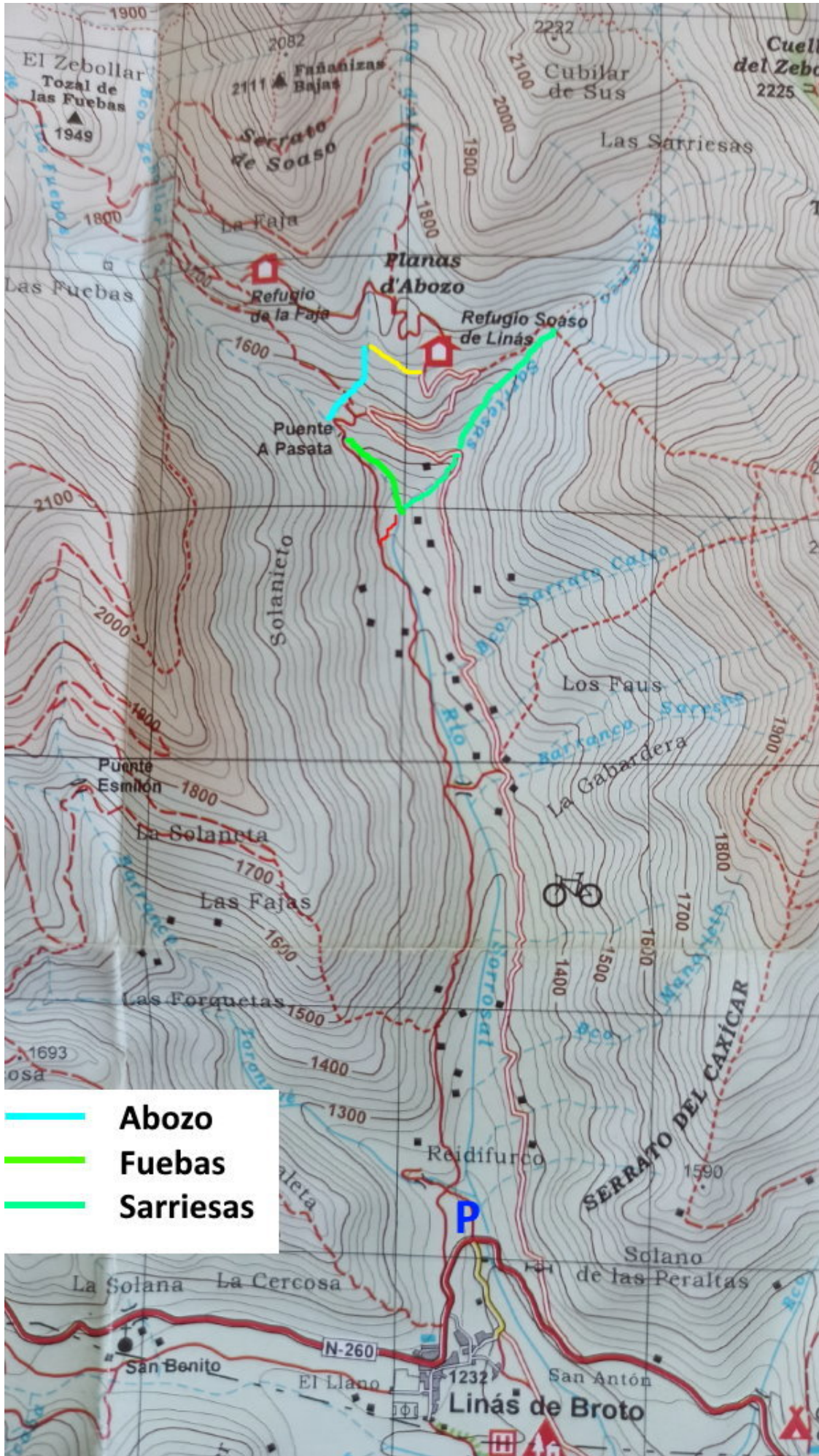
Acceso



Debemos situarnos en Linás de Broto, por la N260 desde Sabiñánigo, pasando por Biescas, o desde Ainsa pasando por Fiscal.

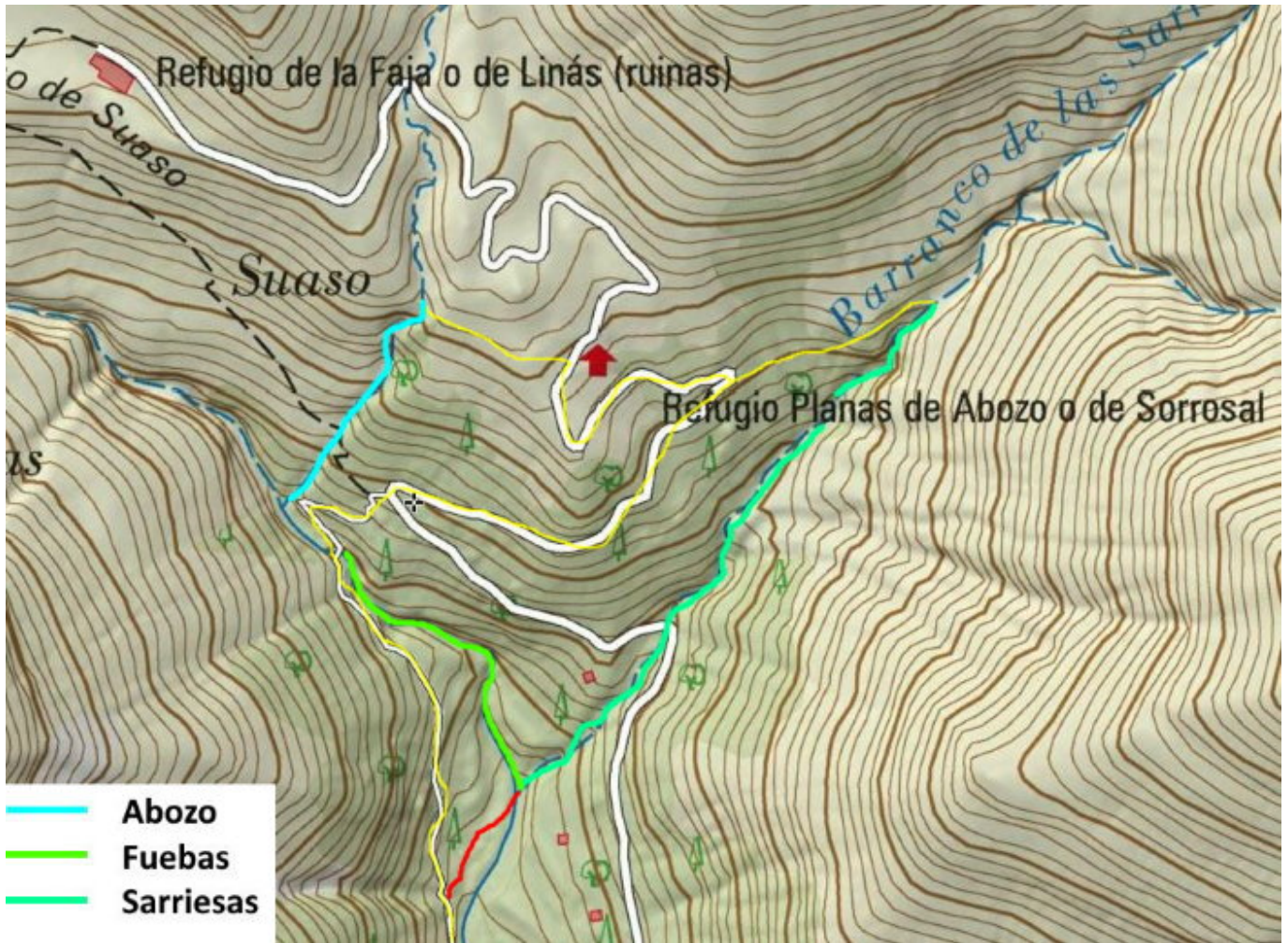
Justo a la salida de Linás tenemos el puente sobre el río Sorrosal y al lado una explanada para aparcar.

Aproximación



Acceso bcos Abozo, Fuebas y Sarriesas

Por la senda que nace en la explanada y sube hacia el refugio de las Planas de Soaso.



Aproximación bcos Abozo, Fuebas y Sarriesas

Subiremos hasta casi el refugio, el puente de A Pasata que es donde la senda cruza el rio Fuebas

Descenso:

Sencillo descenso, salvo en deshielo.

Retorno:

En la confluencia con Sarriesas nos echaremos a la derecha en busca del sendero de acceso.

Escapes:

Varios, tampoco es demasiado cerrado el barranco

Combinación Barrancos:

En de la zona ([mapa](#)):

[Barranco Abozo](#)

[Barranco Sarriesas](#)

[Barranco Sía](#)

[Barranco del Infierno](#)

Próximos:

[Barranco del Sorrosal](#)

[Barranco de Bergazo](#)

[Barranco del Furco](#)

[Barranco o Garganta de las Gloces](#)

[Barranco de San Martín de Ara](#)

[Barranco de Traconera](#)

[Barranco de Ascaso](#)

[Barranco de Forcos / A Glera d´Otal](#)

[Barranco de Otal](#)

[Barranco de Lapazosa](#)

[Barranco de Os Lucas](#)

[Barranco de Ollaza](#)

Geomorfología e hidrología:

Flysch con altos caudales en deshielo. El final de la primavera, antes del estío es su mejor momento

Observaciones:

Historia:

Abierto en 2009 por Alex Puyó, Marc Portero y David Tomás

From:

<https://docuwiki.infobarrancos.es/> - **Wiki - Infobarrancos.es**

Permanent link:

<https://docuwiki.infobarrancos.es/doku.php?id=barrancos:huesca:fuebas>

Last update: **2020/09/04 11:44**

