

Barranco del Arriu Calhaus

Barranco alpino en un entorno envidiable para realizar en verano pues se mantiene la nieve/hielo durante gran parte de la primavera. Es bastante abierto por lo que tendremos bastantes posibilidades de escape.

El acceso en coche, si no es 4x4 quizás no sea posible, dependiendo si arreglan o no la pista.

Descripción General

Periodo de descenso: Verano

Dificultad del descenso: V3 A2 II

Población: Bagergue, Lleida

Wikiloc: Aproximado: <https://www.wikiloc.com/canyoneering-trails/arriu-des-calhaus-9917214>

Dimensiones:

Longitud	100 m
Desnivel	300 m

Nº Rápeles: 10

Equipamiento: Material repuesto

Longitud Máx: 30 m

Cartografía: IGN mtn25 0149-1

Horario 1 coche:

Aproximación	1 - 1,5 h
Recorrido	3 - 4 h
Retorno	5 min

Topografía:

Sin topografía

Imagen: -

Descenso			
1	Destrepes	1-3 m	
2	Rápel	10 m	Izq
3	Rápel	9 m	
4	Rápel	11 m	
5	Rápel	22 m	
6	Rápel	7 m	Destrepable
7	Destrepes	3-6 m	Instalables
8	Rápel	16 m	
9	Abierto	- m	con destrepes
10	Rápel	25 m	
11	Rápel	14 m	
12	Rápel	5-8 m	
13	Rápel	16 m	
14	Rápel	7 m	

Meteorología

Caudal

Saih: ARXX - @Nombre@: @URLSaih@

Hilo Foro: <http://infobarrancos.es/viewtopic.php?t=571>

Punto de Control de caudal:

Imagen: Caudal NO ACONSEJADO

Imagen: Caudal Normal o bajo

Más información

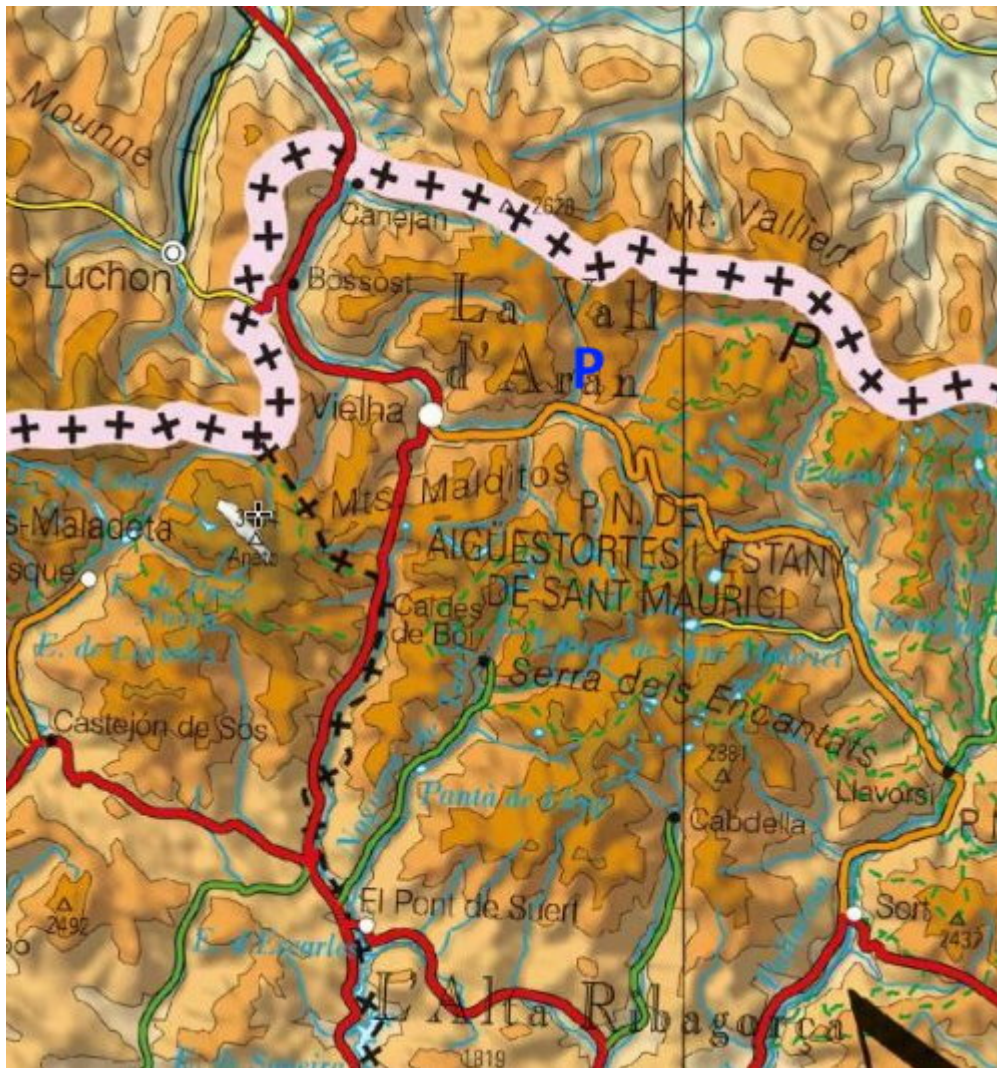
Libros:

- **NOMBRE DEL LIBRO** - ISBN: xxxxxxxxxxxxxxxxxxxXX - Editorial: xxxxxxxxXX

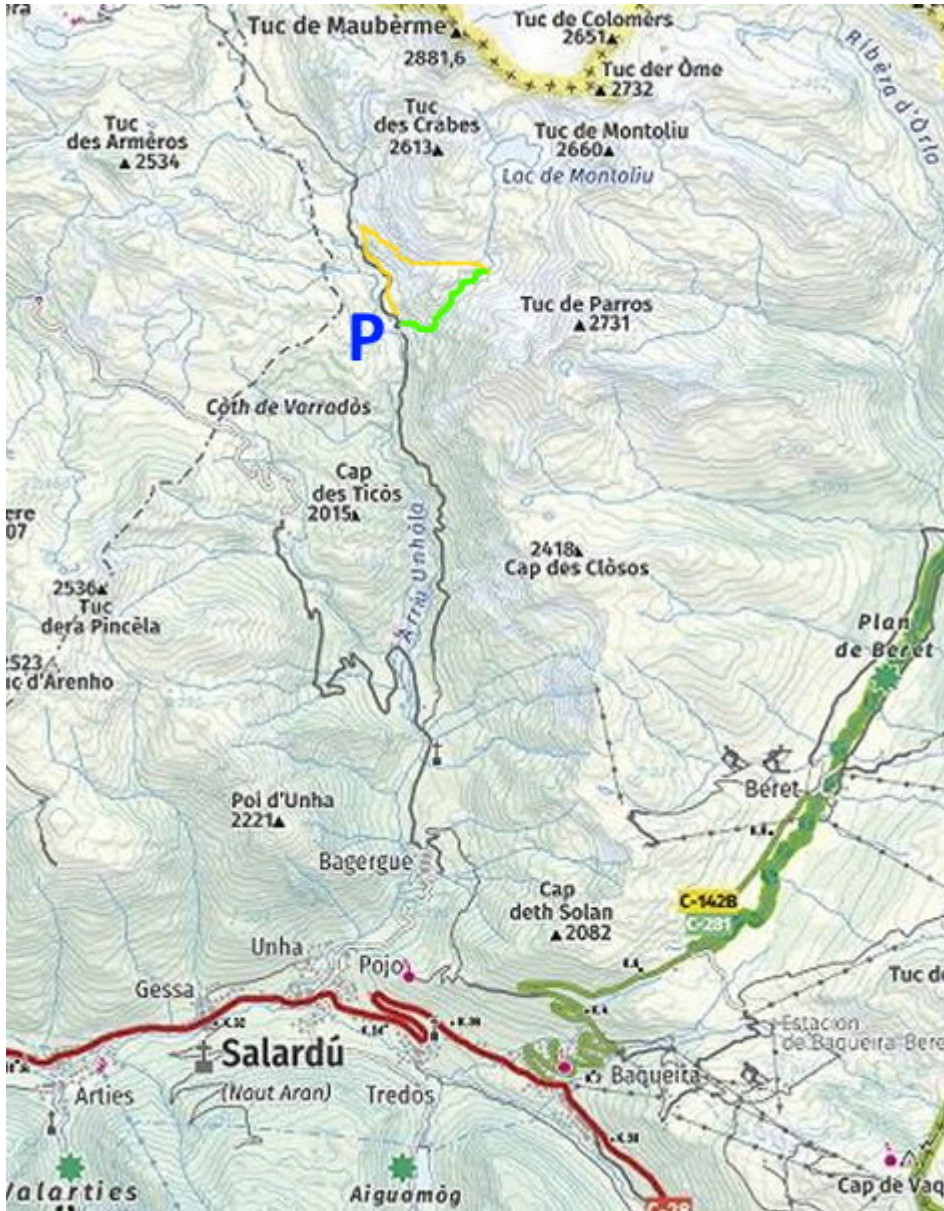
Enlaces:

- <http://XXXXXXXXXXXXXXXXXXXXXXXXXXXXXXXXXXXX>

Acceso

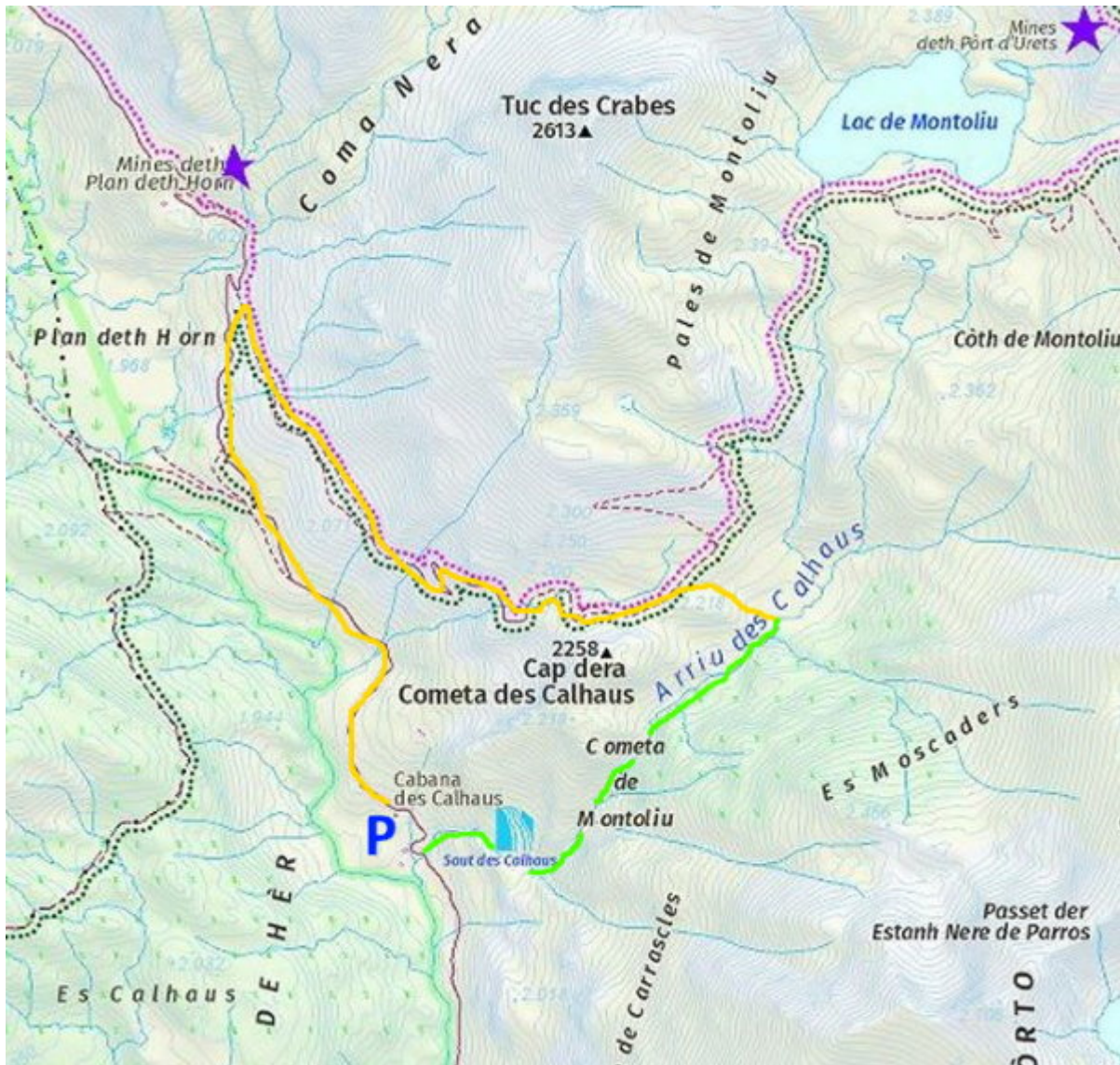


Varias maneras de llegar hasta Salardú. Desde la Val d'Aran por la N230, o desde Francia por la N125 hasta Vielha y subimos hacia la Bonaigua. Desde el lado de Sort atravesando el Port de la Bonaigua



Una vez en Salardú giraremos hacia Bagergue. Llegaremos a este bonito pueblo, lo atravesaremos y seguiremos por la pista al lado del río Unhola, cuando se bifurca para ir a la Borda Lana (izquierda) nosotros iremos por la derecha por la pista de Liat. Veremos una represa a nuestra izquierda y el barranco de Maupás. Lo atravesamos y seguimos hacia arriba a la Cabaña de Calhaus en donde aparcaremos.

Aproximación



Seguiremos por la pista hasta encontrar el GR, giraremos a la derecha siguiéndolo hasta una altura de unos 2200m en donde hay un pequeño prado casi llano y el acceso a la derecha al río Calhaus.

Descenso:

Descenso alpino, de alta montaña, con gran caudal en primavera por los deshielos y con el sufrimiento de las instalaciones que ello conlleva. No tiene rápeles demasiado expuestos o largos pero sí complicados en caso de caudal elevado. De todas formas es bastante abierto por lo que se podrá escapar en muchos momentos.

Retorno:

Se llega a la cabaña de Calhaus

Escapes:

En varios sitios

Combinación Barrancos:

Cualquiera de la zona ([mapa](#)):

[Barranco del Arriu Unhòla Inferior](#)

[Barranco de Moredo](#)

[Barranco de Yer](#)

[Cascadas de Salvassa](#)

[Barranc d'Anyerà](#)

En la zona de Llavorsi:

[Barranco de Berros Inferior](#)

[Barranc d' Escart](#)

[Barranco de d'Estaron / Aubagues](#)

En Francia:

[Cascade du Seriall](#)

[Ruisseau de Rimbat](#)

[Ruisseau de Labach](#)

[Ruisseau de Mouras](#)

Geomorfología e hidrología:

Caudal elevado en primavera, en invierno está completamente helado/nevado con una aproximación penosa.

Observaciones:

Historia:

From:

<https://www.docuwiki.infobarrancos.es/> - **Wiki - Infobarrancos.es**

Permanent link:

<https://www.docuwiki.infobarrancos.es/doku.php?id=barrancos:lleida:calhaus>

Last update: **2020/05/05 16:52**

