

Barranco de Atalaya

Barranco de la Atalaya o de los Caideros

Descripción General

Periodo de descenso: Todo el año

Dificultad del descenso: V2A1 I

Población: Beratón , Soria

Wikiloc: <https://es.wikiloc.com/rutas-descenso-de-barrancos/barranco-de-la-atalaya-1505877>

Dimensiones:

Longitud	1000 m
Desnivel	140 m

Nº Rápeles: 2 y algún resalte equipado

Equipamiento: Bueno

Longitud Máx: 12 m

Cartografía: IGN 1:25000 252-III

Horario 1 coche:

Aproximación	1h
Recorrido	1h
Retorno	15min

Topografía:

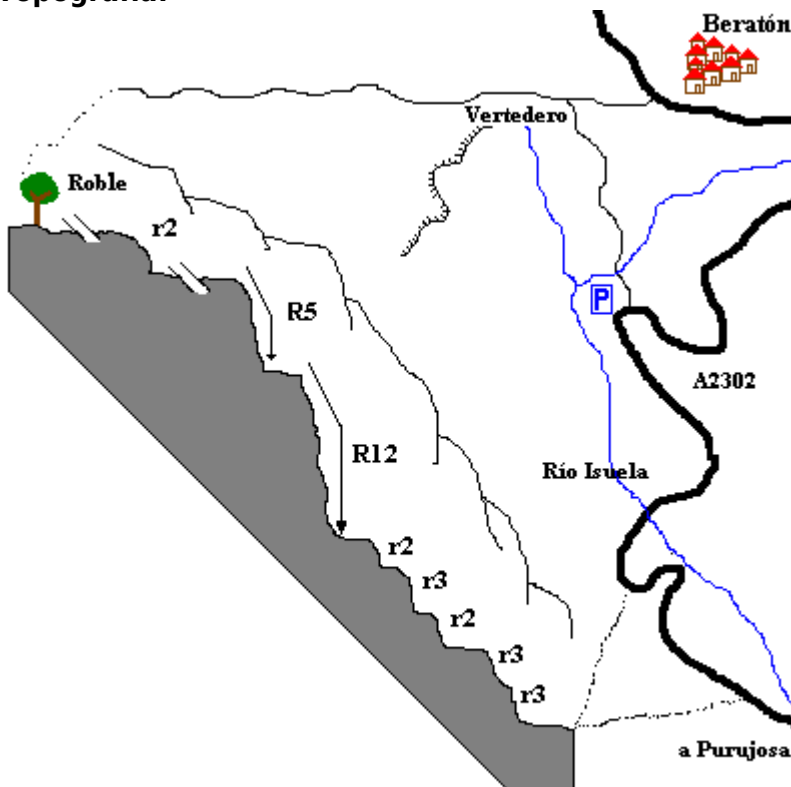


Imagen: Ropewiki

Descenso			
1	Destrepes	m	
2	Rápel	5 m	
3	Rápel	12 m	
4	Destrepes	m	Algunos equipados

Meteorología

Caudal

Saih: ARXX - @Nombre@: @URLSaih@

Hilo Foro: @URLCaudalesForo

Punto de Control de caudal:

Imagen: Caudal NO ACONSEJADO

Imagen: Caudal Normal o bajo

Más información

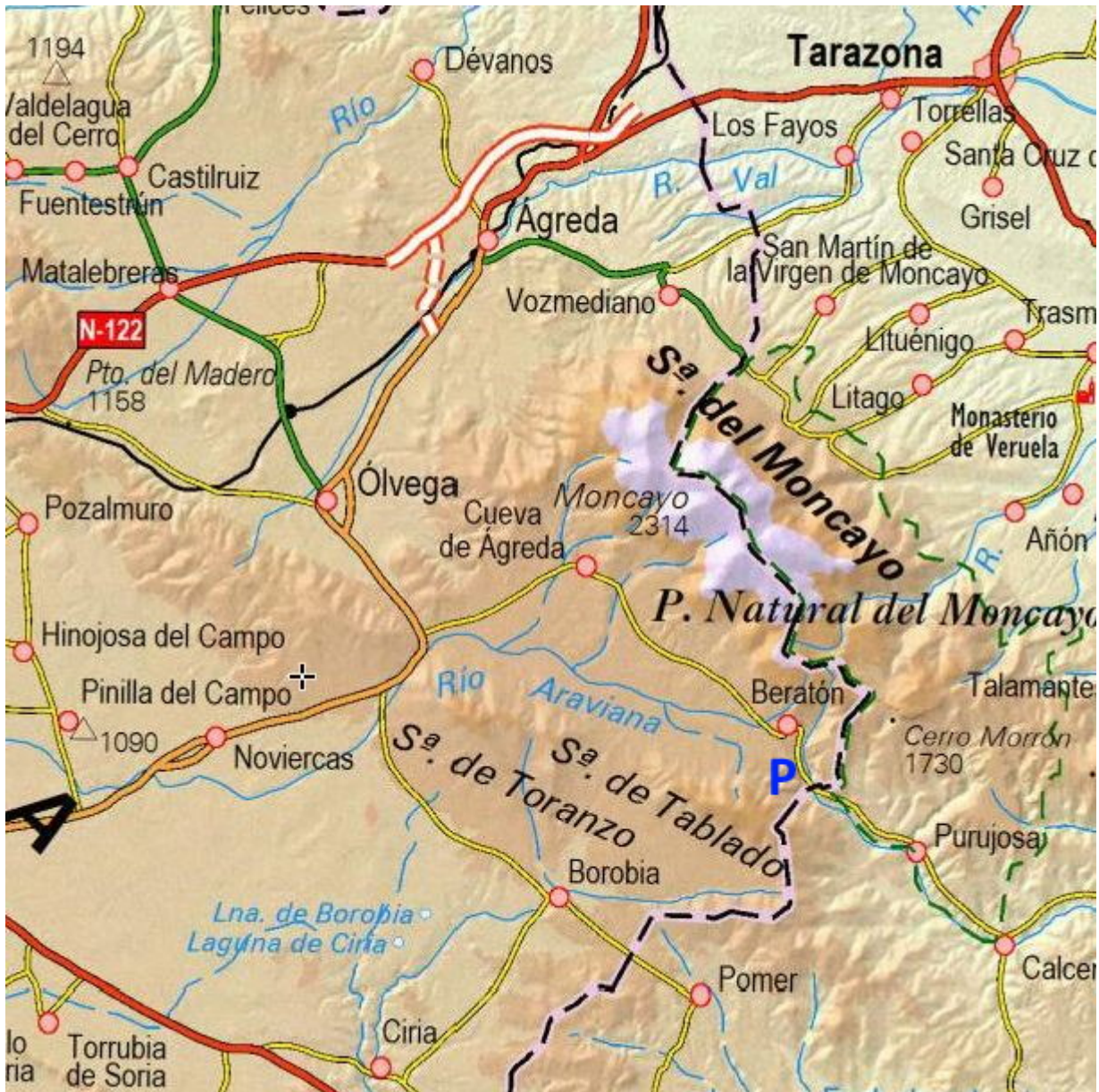
Libros:

- **NOMBRE DEL LIBRO** - ISBN: xxxxxxxxxxxxxxxxXX - Editorial: xxxxxxxxXX

Enlaces:

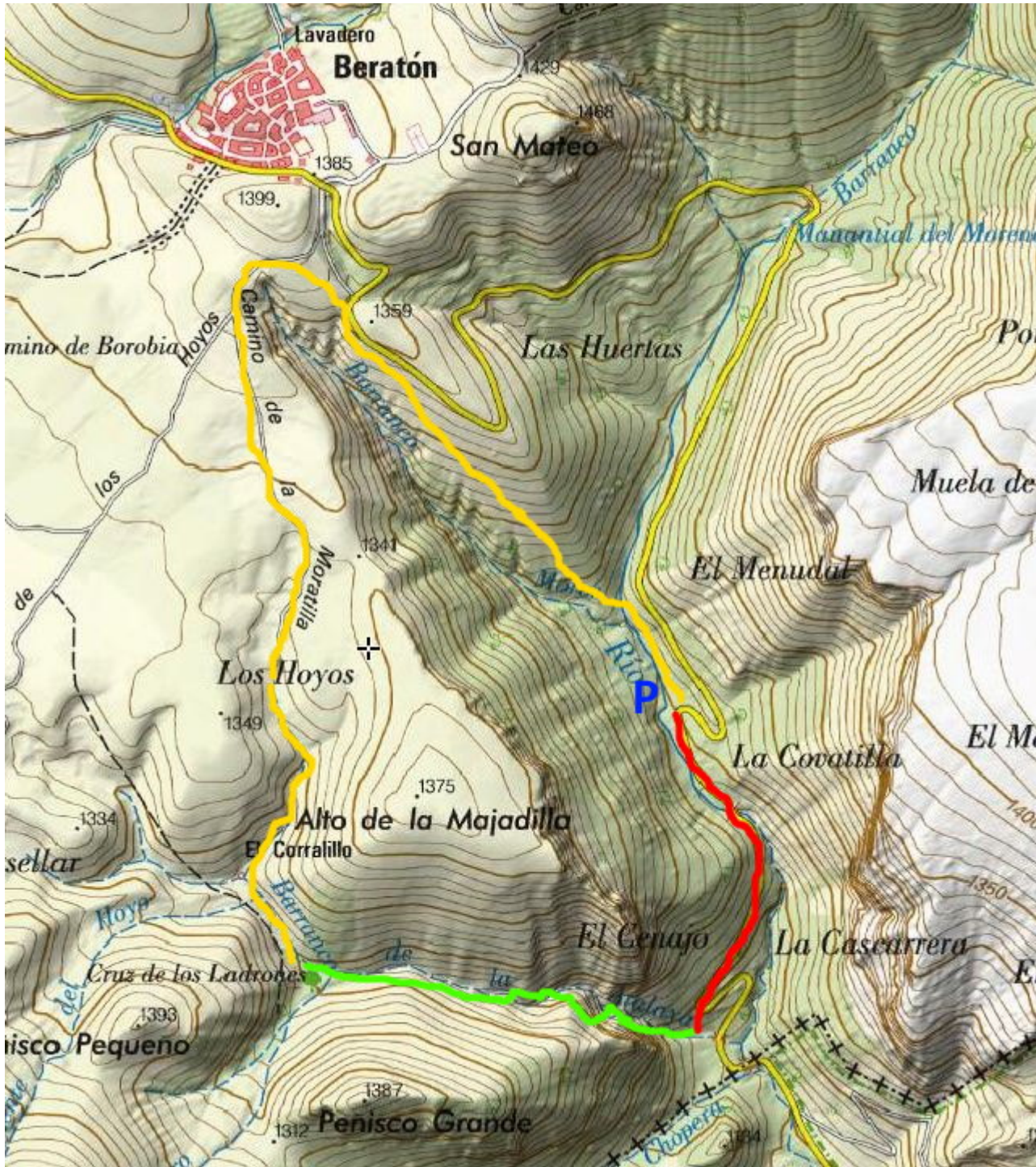
- <http://XXXXXXXXXXXXXXXXXXXXXXXXXXXXXXXXXXXX>

Acceso



Nos acercamos a Beratón, desde aquí dirección Purujosa. Unos 3,5kms curva muy cerrada a la izda. Aquí hay sitio para dejar el coche

Aproximación



Camino que sube a Beratón, llegamos a un vertedero y pista que tomamos a la izquierda. Vemos la entrada al barranco (al lado del Alto de la Majadilla). Una vez en él se ve un roble con heridas en forma de cruz .

Descenso:

Barranco sencillo para practicar los rápeles y destrepes. Salvo lluvias es un barranco seco

Retorno:

Salimos a la carretera y subimos al lugar donde hemos aparcado

Escapes:

- TODO -

Combinación Barrancos:

- TODO -

Geomorfología e hidrología:

- TODO -

Observaciones:

- TODO -

Historia:

- TODO -

From:

<http://www.docuwiki.infobarrancos.es/> - Wiki - Infobarrancos.es

Permanent link:

<http://www.docuwiki.infobarrancos.es/doku.php?id=barrancos:soria:atalaya>

Last update: **2019/08/21 08:26**

