

Barranco de Murta

Barranco seco salvo fuertes lluvias por lo que no necesitaremos neopreno. Puede ser un buen sitio para iniciar a gente en el barranquismo.

Evitar las horas centrales del verano

Descripción General

Periodo de descenso: Invierno - Primavera - Otoño

Dificultad del descenso: V3 A1 II

Población: Xeraco, Valencia

Wikiloc: <https://www.wikiloc.com/canyoneering-trails/bco-de-murta-xeraco-5378914>

Powered by Wikiloc

Dimensiones:

Longitud	700 m
Desnivel	180 m

Nº Rápeles: 9

Equipamiento: Bueno, químicos

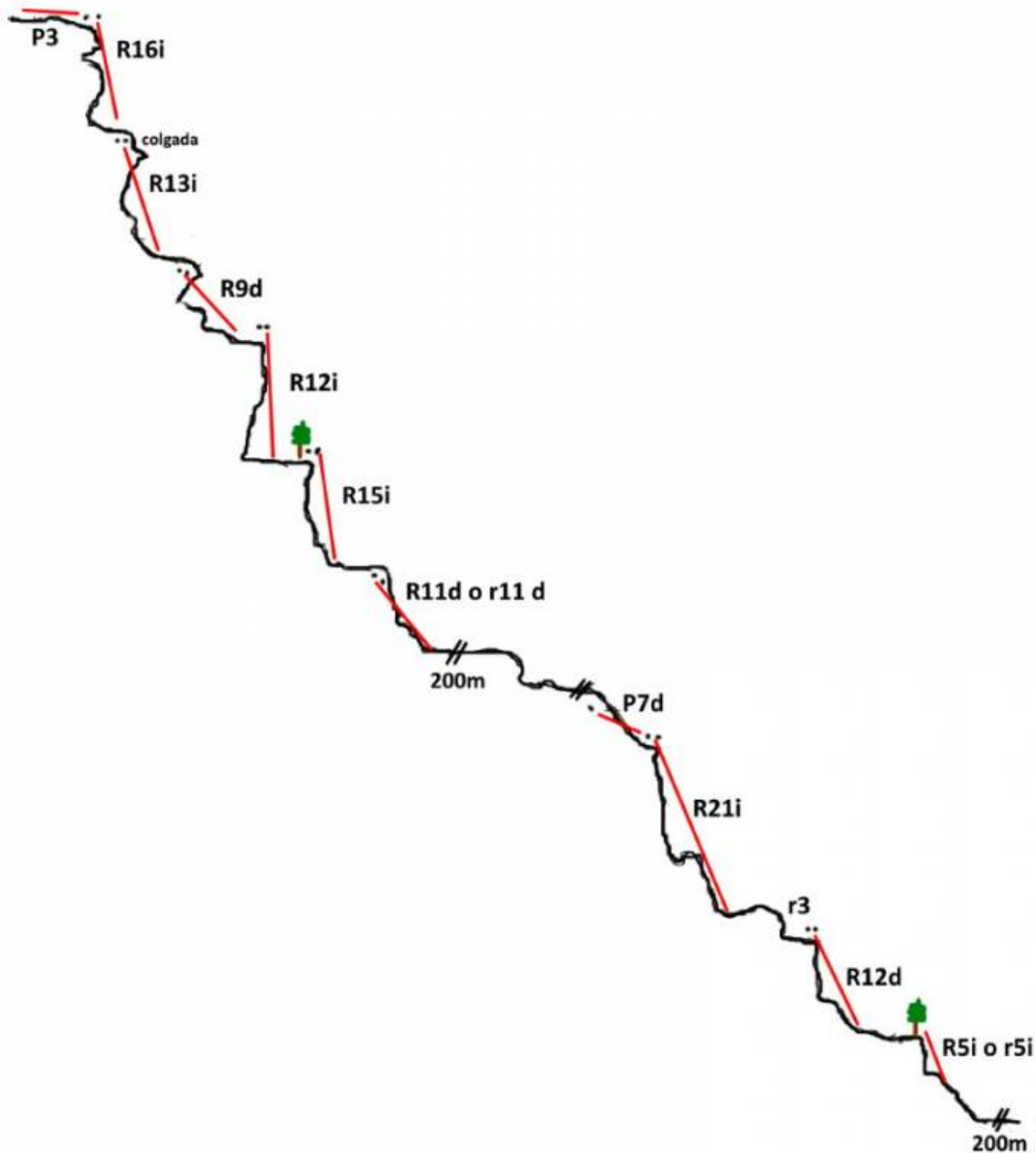
Longitud Máx: 21 m

Cartografía: IGN Mtn25 0770-4

Horario 1 coche:

Aproximación	40 - 50 min
Recorrido	1,5 - 2 h
Retorno	15 - 30 min

Topografía:



Topografía Murta

Descenso			
1	Rápel	16 m	izq pasamanos 3m
2	Rápel	13 m	izq colgada
3	Rápel	9 m	der
4	Rápel	12 m	izq
5	Rápel	15 m	izq
6	Rápel	11 m	der destrepe der
7	Abierto	200 m	

Descenso				
8	Rápel	21 m	izq	pasamanos 7m der
9	Destrepe	3 m		
10	Rápel	12 m	der	
11	Rápel	5 m	izq	destrepe izq

Meteorología

Caudal

Saih: ARXX - @Nombre@: @URLSaih@

Hilo Foro: @URLCaudalesForo@

Punto de Control de caudal:

Imagen: Caudal NO ACONSEJADO

Imagen: Caudal Normal o bajo

Más información

Libros:

- **NOMBRE DEL LIBRO** - ISBN: xxxxxxxxxxxxxxxxXX - Editorial: xxxxxxxxXX

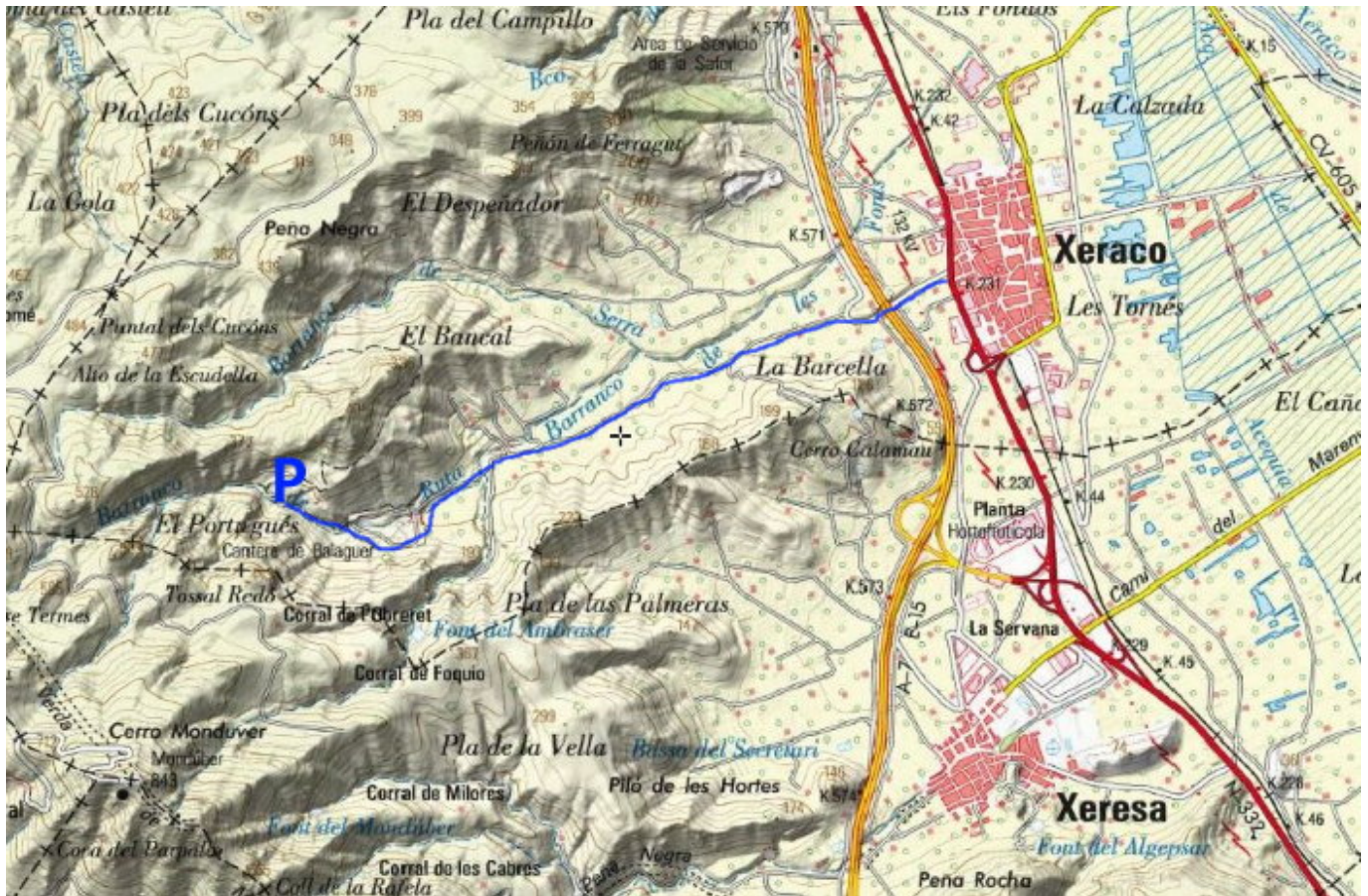
Enlaces:

- <http://XXXXXXXXXXXXXXXXXXXXXXXXXXXXXXXXXXXX>

Acceso

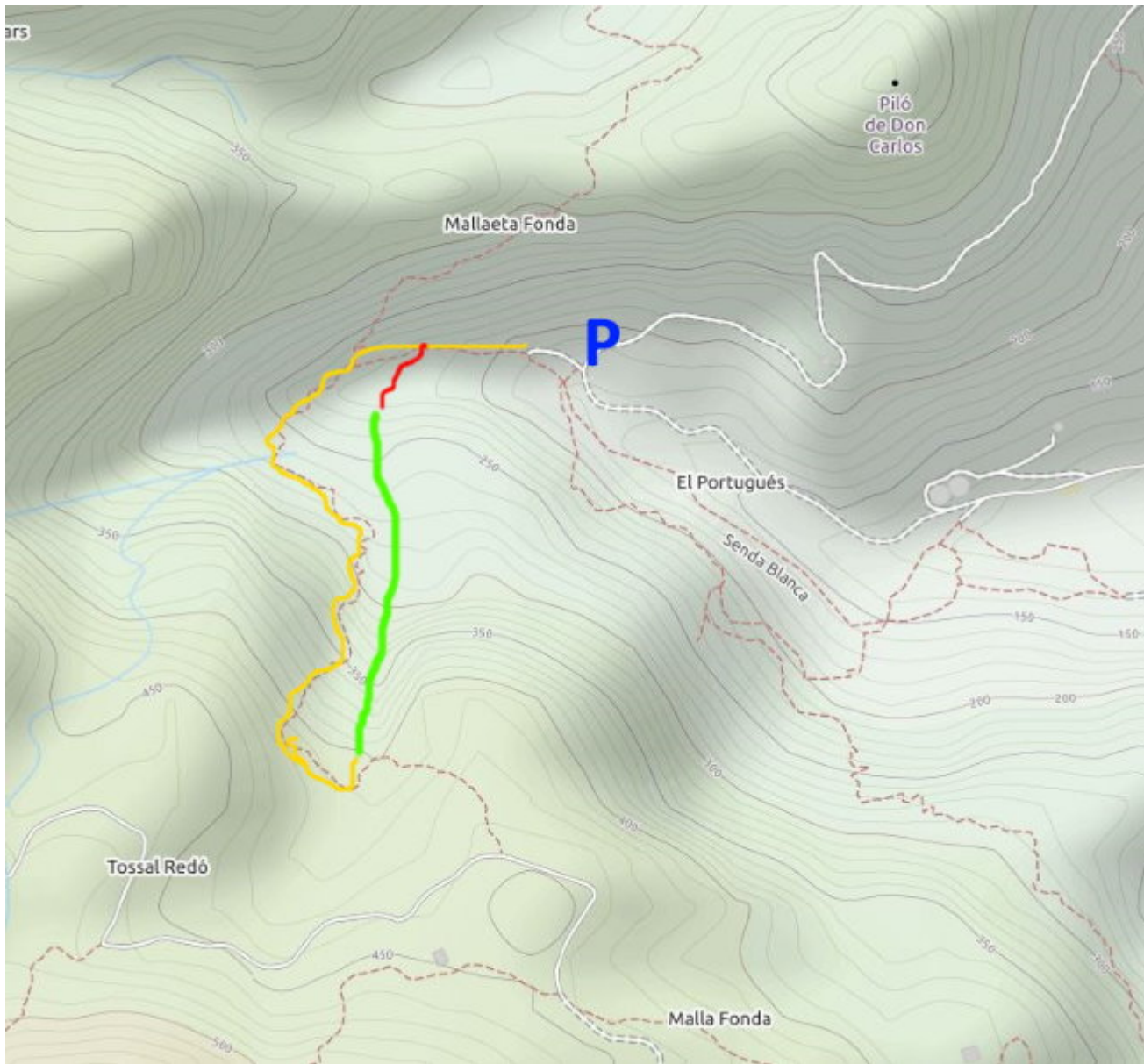


Debemos situarnos en Xeraco en la N332



Frente a la calle Pintor Sorolla sale un carreterín que se dirige a las montañas, cruzamos por encima de la autopista y sin desviarnos seguimos de frente hasta la font de l'Uill. Aparcamos aquí o un poco más adelante en una pequeña explanada a la izquierda

Aproximación



Seguimos por la pista unos 300m hasta que se termina, aquí sale una senda que se eleva por la ladera de la montaña siempre con el barranco a nuestra izquierda. Cuando la pista gire hacia la izquierda y veamos el circo del barranco será el momento de bajar al cauce

Descenso:

Dos tramos con una zona abierta de 200m entre ambos.

Retorno:

Seguiremos el cauce hasta la senda de acceso

Escapes:

En la zona abierta, poco antes del siguiente rápel, podremos salir por la izquierda a coger la senda de acceso

Combinación Barrancos:

Por la zona ([mapa](#)):

[Barranc de Fondo o dels Morts](#)

[Barranc del Bolomor](#)

[Barranc de la Cova d'En Senent](#)

[Barranco de Pertecates](#)

[Barranco del Castellet](#)

[Gorgo de la Escalera](#)

[Barranco de Penyals](#)

[Barranco de L'Infern](#)

Geomorfología e hidrología:

Observaciones:

Historia:

From:

<https://www.docuwiki.infobarrancos.es/> - **Wiki - Infobarrancos.es**

Permanent link:

<https://www.docuwiki.infobarrancos.es/doku.php?id=barrancos:valencia:murta>

Last update: **2021/03/14 18:50**

