

# Barranco de Otonel

También conocido como barranco Doncella Es un barranco acuático situado en un marco incomparable. Otonel es una pedanía del pueblo de Cortes de Pallas (Valencia). Este pueblo, actualmente deshabitado, fue un importante núcleo urbano en su pasado. Sus famosos «chorradores», sus saltos, toboganes y su cascada de 60 metros lo hacen uno de los imprescindibles para los amantes del barranquismo.

## Descripción General

**Periodo de descenso:** Todo el año (mejor con agua pero cuidado si corre por la represa)

**Dificultad del descenso:** V5 A2 II

**Población:** Dos Aguas, Valencia

**Wikiloc:** <https://es.wikiloc.com/rutas-descenso-de-barrancos/barranco-otonel-15124295>

Powered by Wikiloc

### Dimensiones:

<b>Longitud</b>	1000 m
<b>Desnivel</b>	200 m

**Nº Rápeles:** 7

**Equipamiento:** Bueno

**Longitud Máx:** 60 m

**Cartografía:** IGN 1:50.000 Hoja 746 1 y 2 (Dos Aguas, Millares)

### Horario 1 coche:

<b>Aproximación</b>	50 min
<b>Recorrido</b>	3 - 4 h
<b>Retorno</b>	15 min

### Horarios 2 coches:

<b>Aproximación</b>	5 min
<b>Recorrido</b>	3 - 4 h
<b>Retorno</b>	15 min

### Topografía:

# Barranco de Otonel

## Muela de Cortes (Dos Aguas)

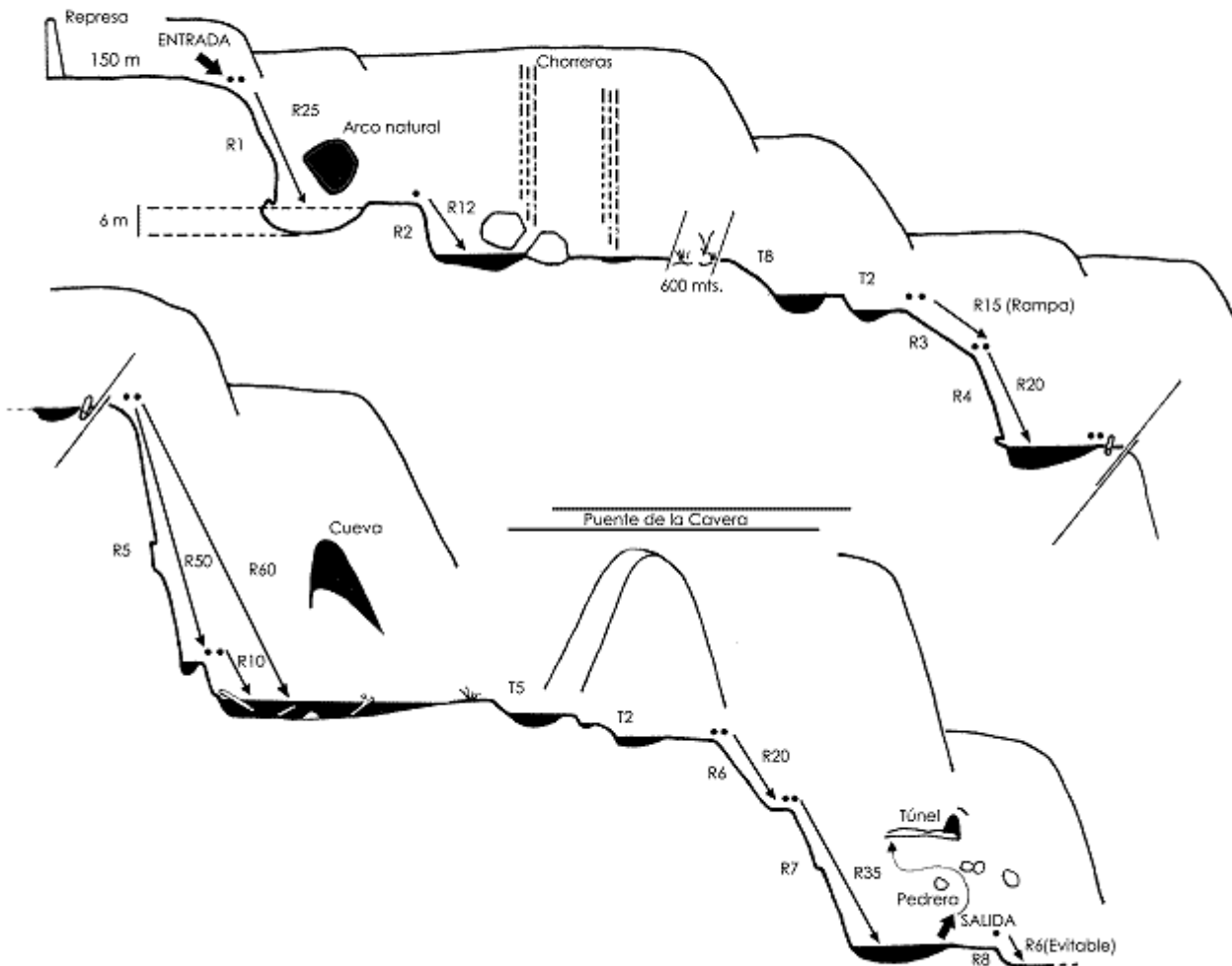


Imagen: Ropewiki

Descenso			
1	Rápel	25 m	Der 2Parabolt
2	Rápel	12 m	Izq 1P + puente roca
	Andar	600 m	
	Tobogán	8 m	
	Tobogán	2 m	
3	Rápel	15 m	Der 2P . Rampa
4	Rápel	20 m	Der 2P
5	Rápel	60 m	duplicada 50m + 10m. 3 collinox ó 2Q+P
	Tobogán	5 m	Puente Cavera

Descenso				
	Tobogán	2 m		
6	Rápel	20 m	Izq	2 cañamos
7	Rápel	35 m	Der	2P
	Salida	m		

## Meteorología

## Caudal

**Saih:** ARXX - @Nombre@: @URLSaih@

**Hilo Foro:** <http://infobarrancos.es/viewtopic.php?f=8&t=156>

**Punto de Control de caudal:**

Imagen: Caudal NO ACONSEJADO

Imagen: Caudal Normal o bajo

## Más información

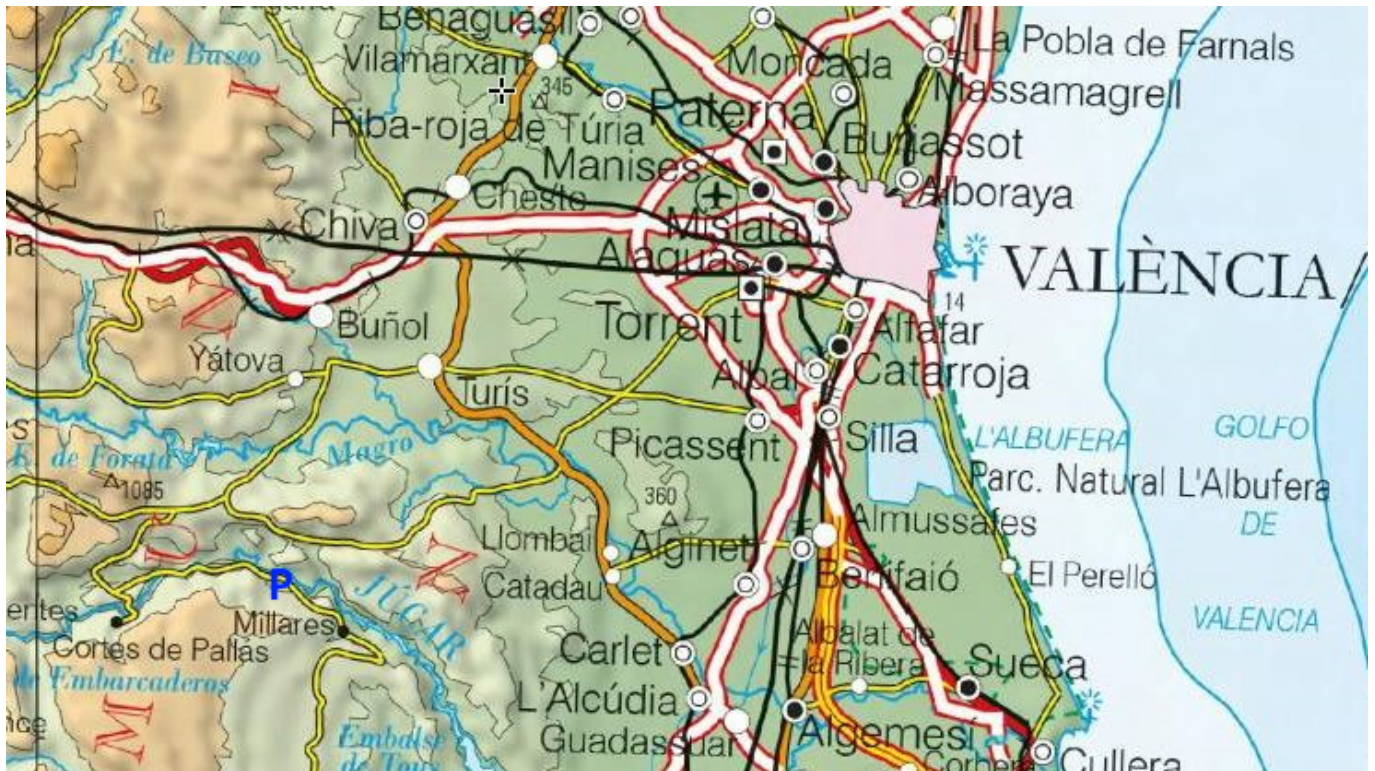
### Libros:

- **NOMBRE DEL LIBRO** - ISBN: xxxxxxxxxxxxxxxxXX - Editorial: xxxxxxxxXX

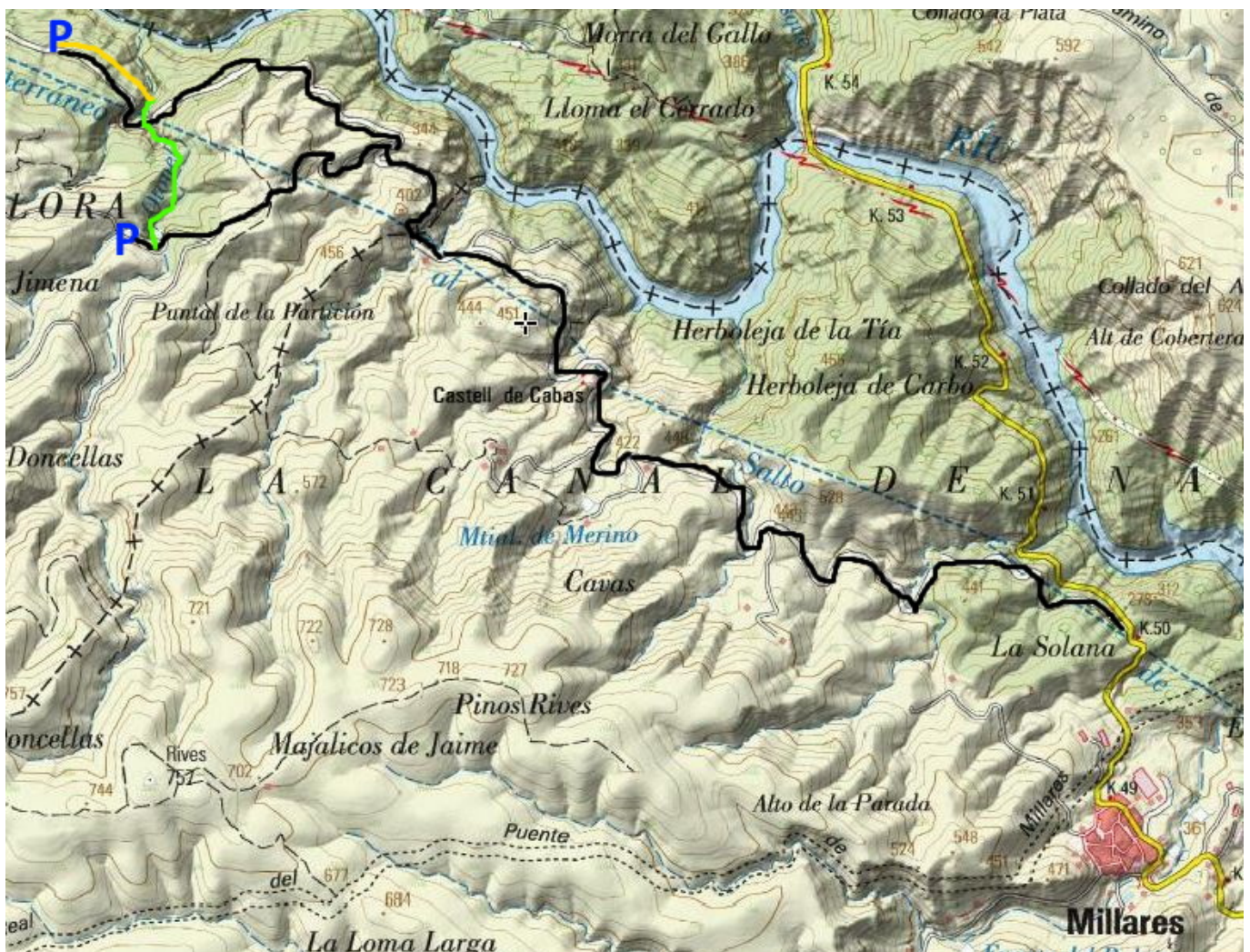
### Enlaces:

- <http://XXXXXXXXXXXXXXXXXXXXXXXXXXXXXXXXXXXX>

## Acceso



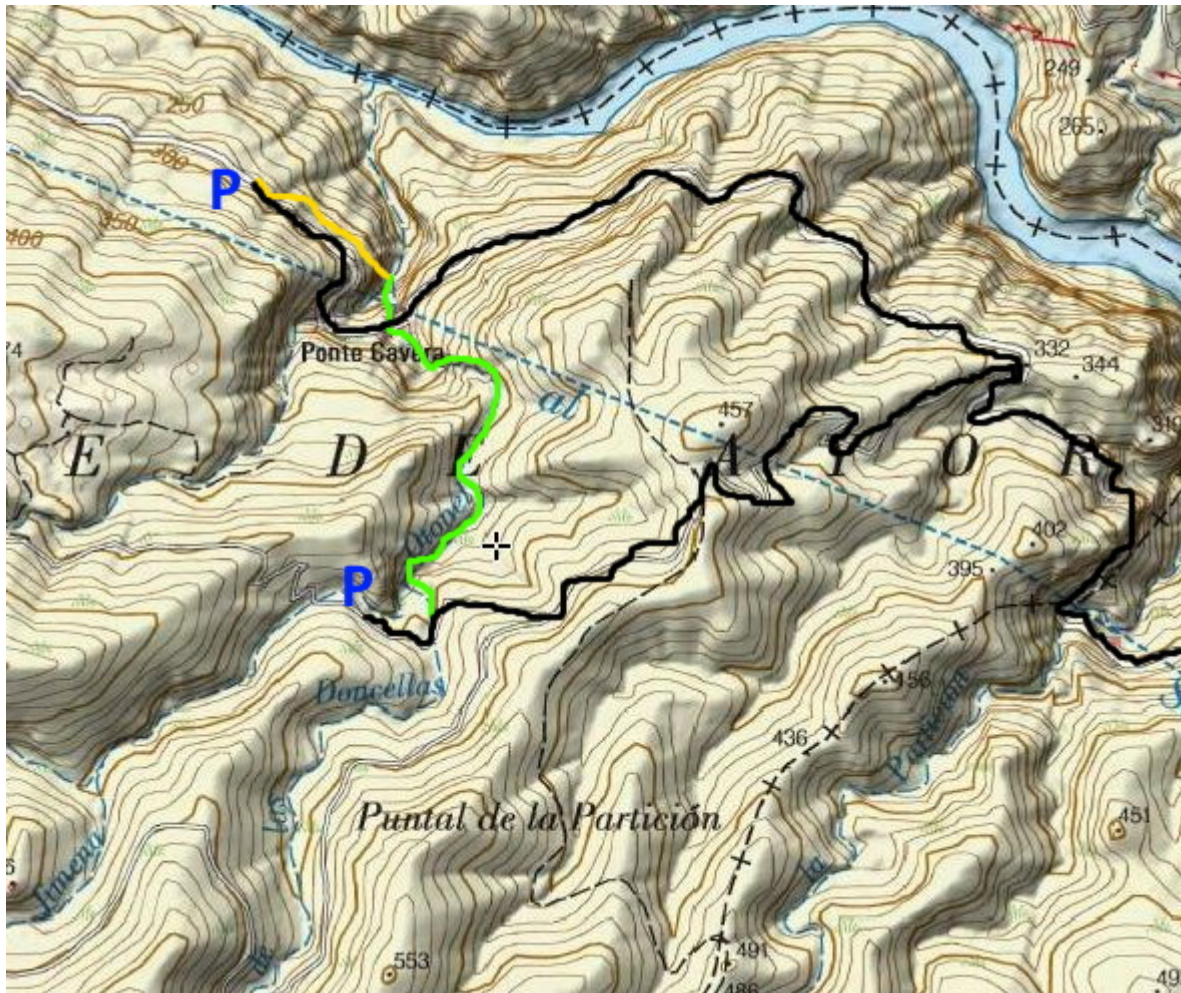
Debemos acercarnos a Millares o Dos Aguas



Por la CV580 que une ambas localidades a la altura del kilómetro 53 sale un carreterín por la ladera

de la montaña dirección Otonel. Continuamos hasta un desvío que pone "Otonel" hacia la izda. Si tenemos dos coches con el de retorno nos dirigimos a la dcha hasta el puente la Cavera con sus 30m imponentes sobre el barranco. 500m más adelante sale una pista a la dcha donde aparcar El coche de acceso tomamos a la izda y subimos algo más de 1km hasta una pista de tierra que sale a dcha y baja hacia la represa. Antes de ella hay sitio para aparcar

## Aproximación



El acceso con dos coches es inmediato. Con un solo coche, si lo dejamos a la salida, tendremos que o bien buscar un camino escondido que sube hacia la represa o ir por la carretera los 4kms.

## Descenso:

Barranco abierto en su mayor parte de tobas calizas y travertinos con cascadas forradas de verdes musgos y líquenes. Después de fuertes lluvias podemos encontrar el primer rápel con agua y la marmita llena (valorar caudal en este caso). El rápel de 60m podemos fraccionarlo en R50 y R10. Es el único tramo sin escapes de todo el descenso y el único que puede presentar complicaciones en caso de fuerte caudal.

## Retorno:

Una pedrera a mano izquierda por la que subimos hasta una pista que atraviesa un tunel, continuamos por la pista hasta la carretera

## Escapes:

Casi en todo el recorrido

## Combinación Barrancos:

Por la zona ([mapa](#)):

[Barranco del Nacimiento](#)

[Barranco de Ortiz](#)

[Barranco de Fuente Trinidad](#)

[Barranco del Agua](#)

[Barranco de Toll de la zorra](#)

[Barranco Fuente de la Partición \(afluente izd\)](#)

[Barranco del Tranco del Lobo](#)

[Barranco de Peñas Albas](#)

[Barranco de Juanes](#)

[Barranco de Carcalín](#)

[Barranco Arroyo de Cortes](#)

[Barranco del Toll](#)

[Barranco de la Zangarriana](#)

[Barranco del Molinar](#)

## Geomorfología e hidrología:

- TODO -

## Observaciones:

- TODO -

## Historia:

- TODO -

From:  
<https://docuwiki.infobarrancos.es/> - **Wiki - Infobarrancos.es**

Permanent link:  
<https://docuwiki.infobarrancos.es/doku.php?id=barrancos:valencia:otonel&rev=1614762798>

Last update: **2021/03/03 10:13**

